

Выписка из Единого государственного реестра недвижимости об объекте недвижимости

Сведения о характеристиках объекта недвижимости

На основании запроса от 05.02.2021, поступившего на рассмотрение 05.02.2021, сообщаем, что согласно записям Единого государственного реестра недвижимости:

Раздел 1 Лист 1

Земельный участок			
вид объекта недвижимости			

Лист № 1 раздела 1	Всего листов раздела 1: 5	Всего разделов: 8	Всего листов выписки: 86
--------------------	---------------------------	-------------------	--------------------------

6 февраля 2021г. № КУВИ-002/2021-8894962	
Кадастровый номер:	69:40:0300061:3
Номер кадастрового квартала:	69:40:0300061
Дата присвоения кадастрового номера:	13.07.2003

Ранее присвоенный государственный учетный номер:	данные отсутствуют
Местоположение:	Российская Федерация, Тверская область, г. Тверь, пр-кт. Калинина, д. 68
Площадь:	22396 +/- 52
Кадастровая стоимость, руб.:	85528308.36
Кадастровые номера расположенных в пределах земельного участка объектов недвижимости:	69:40:0300061:411, 69:40:0300061:410, 69:40:0300061:409, 69:40:0300061:408, 69:40:0300061:407, 69:40:0300061:406, 69:40:0300061:405, 69:40:0300061:404, 69:40:0300061:403, 69:40:0300061:1013, 69:40:0300061:345
Кадастровые номера объектов недвижимости, из которых образован объект недвижимости:	данные отсутствуют
Кадастровые номера образованных объектов недвижимости:	данные отсутствуют
Категория земель:	Земли населенных пунктов
Виды разрешенного использования:	под производственную базу; для размещения промышленных объектов
Сведения о кадастровом инженере:	исправлением ошибки в местоположении границ земельного участка с кадастровым номером 69:40:0300061:3, расположенного Тверская область, г. Тверь, пр-кт Калинина, д.68
Сведения о лесах, водных объектах и об иных природных объектах, расположенных в пределах земельного участка:	данные отсутствуют
Сведения о том, что земельный участок полностью расположен в границах зоны с особыми условиями использования территории, территории объекта культурного наследия, публичного сервитута:	данные отсутствуют
Сведения о том, что земельный участок расположен в границах особой экономической зоны, территории опережающего социально-экономического развития, зоны территориального развития в Российской Федерации, игровой зоны:	данные отсутствуют

полное наименование должности	подпись	инициалы, фамилия
-------------------------------	---------	-------------------

М.П.

Земельный участок			
вид объекта недвижимости			
Лист № 2 раздела 1	Всего листов раздела 1: 5	Всего разделов: 8	Всего листов выписки: 86
6 февраля 2021г. № КУВИ-002/2021-8894962			
Кадастровый номер:		69:40:0300061:3	
Сведения о том, что земельный участок расположен в границах особо охраняемой природной территории, охотничьих угодий, лесничеств:		данные отсутствуют	
Сведения о результатах проведения государственного земельного надзора:		данные отсутствуют	
Сведения о расположении земельного участка в границах территории, в отношении которой утвержден проект межевания территории:		данные отсутствуют	
Условный номер земельного участка:		данные отсутствуют	
Сведения о принятии акта и (или) заключении договора, предусматривающих предоставление в соответствии с земельным законодательством исполнительным органом государственным органом власти или органом местного самоуправления, находящегося в государственной или муниципальной собственности земельного участка для строительства наемного дома социального использования или наемного дома коммерческого использования:		данные отсутствуют	
Сведения о том, что земельный участок или земельные участки образованы на основании решения об изъятии земельного участка и (или) расположенного на нем объекта недвижимости для государственных или муниципальных нужд:		данные отсутствуют	
Сведения о том, что земельный участок образован из земель или земельного участка, государственная собственность на которые не разграничена:		данные отсутствуют	
Сведения о наличии земельного спора о местоположении границ земельных участков:		данные отсутствуют	
Статус записи об объекте недвижимости:		Сведения об объекте недвижимости имеют статус "актуальные, ранее учтенные"	

полное наименование должности	подпись	инициалы, фамилия

М.П.

Земельный участок			
вид объекта недвижимости			
Лист № 3 раздела 1	Всего листов раздела 1: 5	Всего разделов: 8	Всего листов выписки: 86
6 февраля 2021г. № КУВИ-002/2021-8894962			
Кадастровый номер:		69:40:0300061:3	
Особые отметки:	<p>Сведения об ограничениях права на объект недвижимости, обременениях данного объекта, не зарегистрированных в реестре прав, ограничений прав и обременений недвижимого имущества: вид ограничения (обременения): прочие ограничения прав и обременения объекта недвижимости; реквизиты документа-основания: постановление главы города Твери № 2365 выдан: Администрация города Твери. вид ограничения (обременения): прочие ограничения прав и обременения объекта недвижимости; реквизиты документа-основания: постановление главы города Твери № 2365 выдан: Администрация города Твери. вид ограничения (обременения): прочие ограничения прав и обременения объекта недвижимости; реквизиты документа-основания: постановление главы города Твери № 2365 выдан: Администрация города Твери. вид ограничения (обременения): прочие ограничения прав и обременения объекта недвижимости; реквизиты документа-основания: технический паспорт № б/н выдан: ДФГУП "Тверьтехинвентаризация". вид ограничения (обременения): прочие ограничения прав и обременения объекта недвижимости; реквизиты документа-основания: технический паспорт № б/н выдан: ДФГУП "Тверьтехинвентаризация". вид ограничения (обременения): прочие ограничения прав и обременения объекта недвижимости; реквизиты документа-основания: технический паспорт № б/н выдан: ДФГУП "Тверьтехинвентаризация". вид ограничения (обременения): прочие ограничения прав и обременения объекта недвижимости; реквизиты документа-основания: технический паспорт № б/н выдан: ДФГУП "Тверьтехинвентаризация". вид ограничения (обременения): прочие ограничения прав и обременения объекта недвижимости; реквизиты документа-основания: технический паспорт № б/н выдан: ДФГУП "Тверьтехинвентаризация". вид ограничения (обременения): прочие ограничения прав и обременения объекта недвижимости; реквизиты документа-основания: технический паспорт № б/н выдан: ДФГУП "Тверьтехинвентаризация". вид ограничения (обременения): прочие ограничения прав и обременения объекта недвижимости; реквизиты документа-основания: технический паспорт № б/н выдан: ДФГУП "Тверьтехинвентаризация". вид ограничения (обременения): прочие ограничения прав и обременения объекта недвижимости; реквизиты документа-основания: технический паспорт № б/н выдан: ДФГУП "Тверьтехинвентаризация". вид ограничения (обременения): прочие ограничения прав и обременения объекта недвижимости; реквизиты документа-основания: технический паспорт № б/н выдан: ДФГУП "Тверьтехинвентаризация". вид ограничения (обременения): прочие ограничения прав и обременения объекта недвижимости; реквизиты документа-основания: технический паспорт № б/н выдан: ДФГУП "Тверьтехинвентаризация". вид ограничения (обременения): прочие ограничения прав и обременения объекта недвижимости; реквизиты документа-основания: технический паспорт № б/н выдан: ДФГУП "Тверьтехинвентаризация". вид ограничения (обременения): прочие ограничения прав и обременения объекта недвижимости; реквизиты документа-основания: технический паспорт № б/н выдан: ДФГУП "Тверьтехинвентаризация".</p>		

полное наименование должности	подпись	инициалы, фамилия

М.П.

Земельный участок			
вид объекта недвижимости			
Лист № 4 раздела 1	Всего листов раздела 1: 5	Всего разделов: 8	Всего листов выписки: 86
6 февраля 2021г. № КУВИ-002/2021-8894962			
Кадастровый номер:		69:40:0300061:3	
		<p>вид ограничения (обременения): ограничения прав на земельный участок, предусмотренные статьями 56, 56.1 Земельного кодекса Российской Федерации; срок действия: с 05.08.2015; реквизиты документа-основания: свидетельство о государственной регистрации права от 30.04.2008 № 180101. вид ограничения (обременения): ограничения прав на земельный участок, предусмотренные статьями 56, 56.1 Земельного кодекса Российской Федерации; срок действия: с 01.10.2019; реквизиты документа-основания: документ, воспроизводящий необходимые для внесения в государственный кадастр недвижимости сведения о границах между субъектами Российской Федерации, границах муниципального образования, границах населённого пункта, содержащиеся в утверждённых органами власти документах от 27.09.2019 № PVD-0022/2019-54413-1; иной документ от 19.03.2019; иной документ, содержащий описание объекта от 17.07.2019; иной документ от 22.07.2019. вид ограничения (обременения): ограничения прав на земельный участок, предусмотренные статьями 56, 56.1 Земельного кодекса Российской Федерации; срок действия: с 26.08.2020; реквизиты документа-основания: свидетельство о государственной регистрации права от 30.04.2008 № 180101; копия паспорта «ВЛ 35кВ ТЭЦ-1 – Заволжская» № б/н; постановление Совета Министров СССР «Об утверждении правил охраны электрических сетей напряжением свыше 1000 вольт» от 26.03.1984 № 255; постановление Правительства Российской Федерации «О порядке установления охранных зон объектов электросетевого хозяйства и особых условий использования земельных участков, расположенных в границах таких зон» от 24.02.2009 № 160; постановление Правительства Российской Федерации «Об утверждении формы карты (плана) объекта землеустройства и требований к ее составлению» от 30.07.2009 № 621; приказ «Об утверждении порядка описания местоположения границ объектов землеустройства» от 03.06.2011 № 267; доверенность от 10.12.2013 № 139; план границ № б/н; отметка о сдаче в ГФД от 11.03.2014 № 1-0/241-14; копия паспорта «ВЛ 35кВ Отпайка на ПС Завод 1 мая - I" (левая)» № б/н. вид ограничения (обременения): ограничения прав на земельный участок, предусмотренные статьями 56, 56.1 Земельного кодекса Российской Федерации; срок действия: с 26.08.2020; реквизиты документа-основания: приказ «Об утверждении порядка описания местоположения границ объектов землеустройства» от 03.06.2011 № 267; об утверждении формы карты (плана) объекта землеустройства и требований к ее составлению от 30.07.2009 № 621; постановление "Об утверждении правил охраны электрических сетей напряжением свыше 1000 вольт от 26.03.1984 № 255; свидетельство о государственной регистрации права от 30.04.2008 № 180186; план границ объекта землеустройства от 26.12.2013 № б/н; о порядке установления охранных зон объектов электросетевого хозяйства и особых условий использования земельных участков, расположенных в границах таких зон от 24.02.2009 № 160; доверенность от 10.12.2013 № 139; копия паспорта ВЛ № б/н; копия паспорта ВЛ № б/н; карта-характеристика ВЛ-110 кВ № б/н. вид ограничения (обременения): ограничения прав на земельный участок, предусмотренные статьями 56, 56.1 Земельного кодекса Российской Федерации; срок действия: с 26.08.2020; реквизиты документа-основания: свидетельство о государственной регистрации права от 30.04.2008 № 180101; копия паспорта «ВЛ 35кВ ТЭЦ-1 - Вагжановская» № б/н; постановление Совета Министров СССР «Об утверждении правил охраны электрических сетей напряжением свыше 1000 вольт» от 26.03.1984 № 255; постановление Правительства Российской Федерации «О порядке</p>	

полное наименование должности	подпись	инициалы, фамилия
-------------------------------	---------	-------------------

М.П.

Земельный участок			
вид объекта недвижимости			
Лист № 5 раздела 1	Всего листов раздела 1: 5	Всего разделов: 8	Всего листов выписки: 86
6 февраля 2021г. № КУВИ-002/2021-8894962			
Кадастровый номер:		69:40:0300061:3	
		установления охранных зон объектов электросетевого хозяйства и особых условий использования земельных участков, расположенных в границах таких зон» от 24.02.2009 № 160; постановление Правительства Российской Федерации «Об утверждении формы карты (плана) объекта землеустройства и требований к ее составлению» от 30.07.2009 № 621; приказ «Об утверждении порядка описания местоположения границ объектов землеустройства» от 03.06.2011 № 267; доверенность от 10.12.2013 № 139; план границ № б/н; отметка о сдаче в ГФД от 11.03.2014 № 1-0/238-14; копия паспорта «35кВ Отпайка на ПС Завод 1 мая - 2" (правая)» № б/н; служебная записка от 02.04.2015 № 15-01171/19-09 выдан: Филиалом ФГБУ "ФКП Росреестра" по Тверской области.	
Получатель выписки:		Николаева Виктория Александровна, действующий от имени заявителя - ТЕРРИТОРИАЛЬНОЕ УПРАВЛЕНИЕ ФЕДЕРАЛЬНОГО АГЕНТСТВА ПО УПРАВЛЕНИЮ ГОСУДАРСТВЕННЫМ ИМУЩЕСТВОМ В ТВЕРСКОЙ ОБЛАСТИ на основании документа:	

полное наименование должности	подпись	инициалы, фамилия

М.П.

Выписка из Единого государственного реестра недвижимости об объекте недвижимости

Сведения о зарегистрированных правах

Земельный участок			
вид объекта недвижимости			
Лист № 1 раздела 2	Всего листов раздела 2: 2	Всего разделов: 8	Всего листов выписки: 86
6 февраля 2021г. № КУВИ-002/2021-8894962			
Кадастровый номер:		69:40:0300061:3	

1	Правообладатель (правообладатели):	1.1	Российская Федерация
2	Вид, номер, дата и время государственной регистрации права:	2.1	Собственность 69-69-02/146/2008-080 09.02.2009 00:00:00
3	Сведения об осуществлении государственной регистрации сделки, права без необходимого в силу закона согласия третьего лица, органа:	3.1	данные отсутствуют
4	Ограничение прав и обременение объекта недвижимости:	не зарегистрировано	
5	Договоры участия в долевом строительстве:	не зарегистрировано	
6	Заявленные в судебном порядке права требования:	данные отсутствуют	
7	Сведения о возражении в отношении зарегистрированного права:	данные отсутствуют	
8	Сведения о наличии решения об изъятии объекта недвижимости для государственных и муниципальных нужд:	данные отсутствуют	
9	Сведения о невозможности государственной регистрации без личного участия правообладателя или его законного представителя:	данные отсутствуют	
10	Правопритязания и сведения о наличии поступивших, но не рассмотренных заявлений о проведении государственной регистрации права (перехода, прекращения права), ограничения права или обременения объекта недвижимости, сделки в отношении объекта недвижимости:	отсутствуют	

полное наименование должности	подпись	инициалы, фамилия

М.П.

Земельный участок			
вид объекта недвижимости			
Лист № 2 раздела 2	Всего листов раздела 2: 2	Всего разделов: 8	Всего листов выписки: 86
6 февраля 2021г. № КУВИ-002/2021-8894962			
Кадастровый номер:		69:40:0300061:3	
11	Сведения о невозможности государственной регистрации перехода, прекращения, ограничения права на земельный участок из земель сельскохозяйственного назначения:	данные отсутствуют	

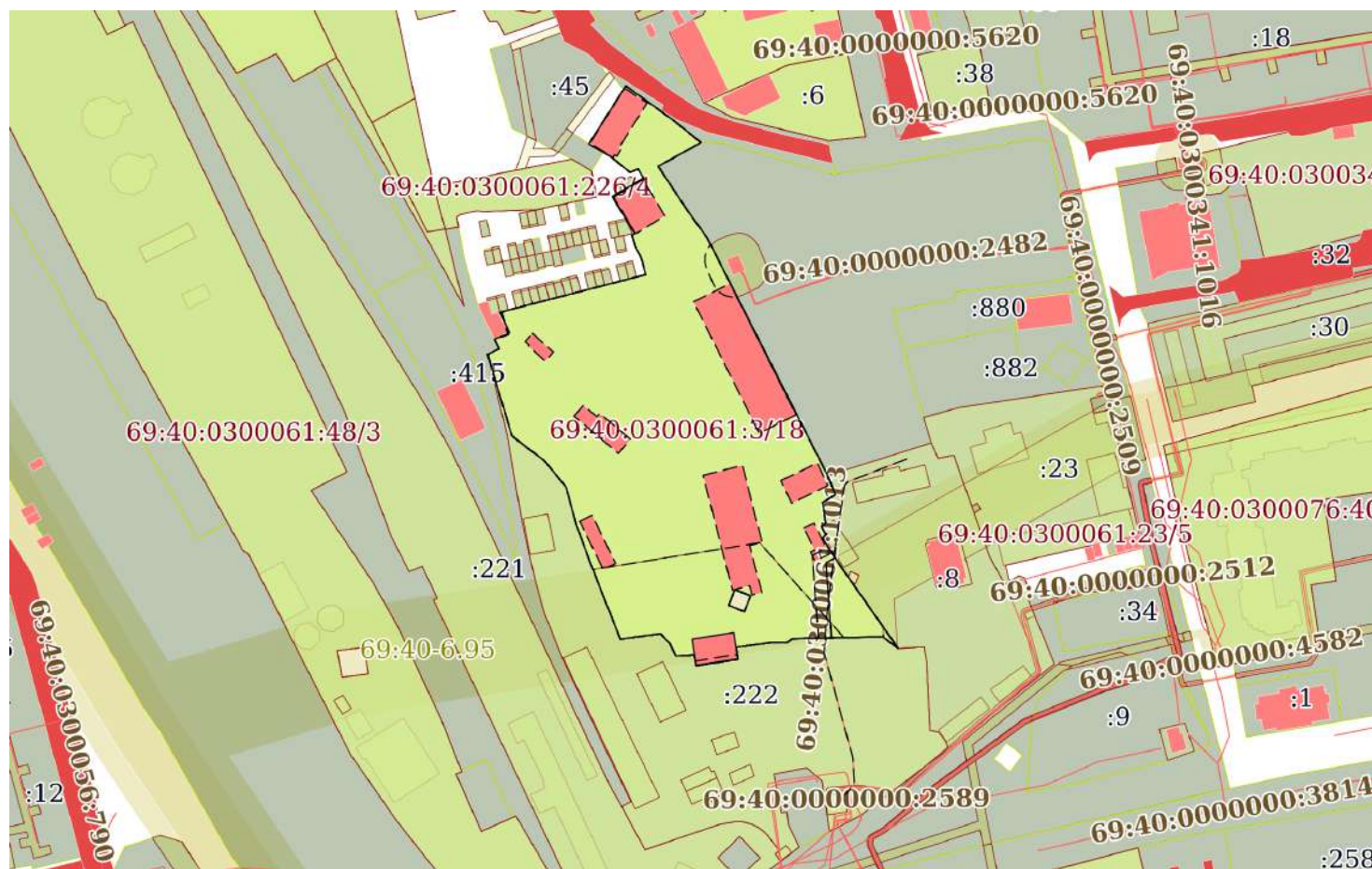
полное наименование должности	подпись	инициалы, фамилия

М.П.

Выписка из Единого государственного реестра недвижимости об объекте недвижимости
Описание местоположения земельного участка

Земельный участок			
вид объекта недвижимости			
Лист № 1 раздела 3	Всего листов раздела 3: 1	Всего разделов: 8	Всего листов выписки: 86
6 февраля 2021г. № КУВИ-002/2021-8894962			
Кадастровый номер:		69:40:0300061:3	

План (чертеж, схема) земельного участка



Масштаб 1:800

Условные обозначения:

полное наименование должности	подпись	инициалы, фамилия
-------------------------------	---------	-------------------

М.П.

Выписка из Единого государственного реестра недвижимости об объекте недвижимости

Описание местоположения земельного участка

Земельный участок			
вид объекта недвижимости			
Лист № 1 раздела 3.1	Всего листов раздела 3.1: 3	Всего разделов: 8	Всего листов выписки: 86
6 февраля 2021г. № КУВИ-002/2021-8894962			
Кадастровый номер:		69:40:0300061:3	

Описание местоположения границ земельного участка							
№ п/п	Номер точки		Дирекционный угол	Горизонтальное проложение, м	Описание закрепления на местности	Кадастровые номера смежных участков	Сведения об адресах правообладателей смежных земельных участков
	начальн ая	конечн ая					
1	2	3	4	5	6	7	8
1	1.1.1	1.1.2	125°48.9'	26.62	данные отсутствуют	69:40:0300061:28	данные отсутствуют
2	1.1.2	1.1.3	128°48.0'	16.63	данные отсутствуют	69:40:0300061:28	данные отсутствуют
3	1.1.3	1.1.4	240°54.8'	22.46	данные отсутствуют	69:40:0300061:25	данные отсутствуют
4	1.1.4	1.1.5	146°37.8'	23.85	данные отсутствуют	69:40:0300061:25	данные отсутствуют
5	1.1.5	1.1.6	144°5.5'	15.98	данные отсутствуют	69:40:0300061:25	данные отсутствуют
6	1.1.6	1.1.7	153°5.9'	122.46	данные отсутствуют	69:40:0300061:25	данные отсутствуют
7	1.1.7	1.1.8	158°26.1'	9.44	данные отсутствуют	69:40:0300061:8	адрес отсутствует
8	1.1.8	1.1.9	237°49.5'	6.82	данные отсутствуют	69:40:0300061:8	адрес отсутствует
9	1.1.9	1.1.10	171°43.7'	9.8	данные отсутствуют	69:40:0300061:8	адрес отсутствует
10	1.1.10	1.1.11	237°26.5'	2.53	данные отсутствуют	69:40:0300061:8	адрес отсутствует
11	1.1.11	1.1.12	147°40.6'	4.19	данные отсутствуют	69:40:0300061:8	адрес отсутствует
12	1.1.12	1.1.13	220°39.3'	2.33	данные отсутствуют	69:40:0300061:8	адрес отсутствует
13	1.1.13	1.1.14	148°15.2'	8.67	данные отсутствуют	69:40:0300061:8	адрес отсутствует
14	1.1.14	1.1.15	146°7.0'	7.37	данные отсутствуют	69:40:0300061:8	адрес отсутствует
15	1.1.15	1.1.16	144°58.5'	45.35	данные отсутствуют	69:40:0300061:8	адрес отсутствует
16	1.1.16	1.1.17	306°49.9'	8.91	данные отсутствуют	69:40:0300061:222	данные отсутствуют
17	1.1.17	1.1.18	268°51.2'	41.45	данные отсутствуют	69:40:0300061:222	данные отсутствуют
18	1.1.18	1.1.19	235°10.9'	2.96	данные отсутствуют	69:40:0300061:222	данные отсутствуют
19	1.1.19	1.1.20	268°30.9'	8.1	данные отсутствуют	69:40:0300061:222	данные отсутствуют
20	1.1.20	1.1.21	262°17.7'	15.44	данные отсутствуют	69:40:0300061:222	данные отсутствуют
21	1.1.21	1.1.22	171°40.9'	5.6	данные отсутствуют	69:40:0300061:222	данные отсутствуют
22	1.1.22	1.1.23	261°25.4'	19.45	данные отсутствуют	69:40:0300061:222	данные отсутствуют
23	1.1.23	1.1.24	349°29.2'	4.93	данные отсутствуют	69:40:0300061:222	данные отсутствуют
24	1.1.24	1.1.25	267°5.0'	8.45	данные отсутствуют	69:40:0300061:222	данные отсутствуют
25	1.1.25	1.1.26	333°28.4'	6.58	данные отсутствуют	69:40:0300061:222	данные отсутствуют

полное наименование должности	подпись	инициалы, фамилия
-------------------------------	---------	-------------------

М.П.

Земельный участок							
вид объекта недвижимости							
Лист № 2 раздела 3.1			Всего листов раздела 3.1: 3			Всего разделов: 8	Всего листов выписки: 86
6 февраля 2021г. № КУВИ-002/2021-8894962							
Кадастровый номер:				69:40:0300061:3			
26	1.1.26	1.1.27	316°41.2'	6.01	данные отсутствуют	69:40:0300061:222	данные отсутствуют
27	1.1.27	1.1.28	262°21.4'	18.65	данные отсутствуют	69:40:0300061:222	данные отсутствуют
28	1.1.28	1.1.29	338°26.3'	35.38	данные отсутствуют	69:40:0300061:222	данные отсутствуют
29	1.1.29	1.1.30	339°42.2'	20.15	данные отсутствуют	69:40:0300061:222	данные отсутствуют
30	1.1.30	1.1.31	344°27.8'	18.82	данные отсутствуют	69:40:0300061:222	данные отсутствуют
31	1.1.31	1.1.32	320°36.8'	15.62	данные отсутствуют	69:40:0300061:222	данные отсутствуют
32	1.1.32	1.1.33	306°41.7'	12.48	данные отсутствуют	69:40:0300061:222	данные отсутствуют
33	1.1.33	1.1.34	309°18.1'	6.41	данные отсутствуют	69:40:0300061:222	данные отсутствуют
34	1.1.34	1.1.35	343°24.6'	38.81	данные отсутствуют	69:40:0300061:222	данные отсутствуют
35	1.1.35	1.1.36	63°33.9'	5.91	данные отсутствуют	69:40:0300061:419	адрес отсутствует
36	1.1.36	1.1.37	334°21.5'	4.99	данные отсутствуют	69:40:0300061:419	адрес отсутствует
37	1.1.37	1.1.38	68°18.7'	7.52	данные отсутствуют	69:40:0300061:853	адрес отсутствует
38	1.1.38	1.1.39	335°11.5'	10.51	данные отсутствуют	69:40:0300061:853	адрес отсутствует
39	1.1.39	1.1.40	75°31.8'	0.64	данные отсутствуют	69:40:0300061:179	данные отсутствуют
40	1.1.39	1.1.39			данные отсутствуют	69:40:0300061:199	адрес отсутствует
41	1.1.40	1.1.41	75°28.7'	3.15	данные отсутствуют	69:40:0300061:179	данные отсутствуют
42	1.1.41	1.1.42	75°34.3'	3.89	данные отсутствуют	данные отсутствуют	данные отсутствуют
43	1.1.42	1.1.43	75°42.5'	3.81	данные отсутствуют	69:40:0300061:200	данные отсутствуют
44	1.1.43	1.1.44	75°23.5'	3.89	данные отсутствуют	69:40:0300061:180	данные отсутствуют
45	1.1.44	1.1.45	75°31.8'	3.84	данные отсутствуют	69:40:0300061:181	данные отсутствуют
46	1.1.45	1.1.46	75°35.5'	4.1	данные отсутствуют	69:40:0300061:182	адрес отсутствует
47	1.1.46	1.1.47	75°35.5'	3.74	данные отсутствуют	69:40:0300061:183	данные отсутствуют
48	1.1.47	1.1.48	75°24.7'	3.77	данные отсутствуют	69:40:0300061:209	данные отсутствуют
49	1.1.48	1.1.49	75°35.8'	3.78	данные отсутствуют	69:40:0300061:201	данные отсутствуют
50	1.1.49	1.1.50	75°39.9'	3.72	данные отсутствуют	69:40:0300061:207	данные отсутствуют
51	1.1.50	1.1.51	75°33.2'	3.73	данные отсутствуют	данные отсутствуют	данные отсутствуют
52	1.1.51	1.1.52	75°33.5'	3.77	данные отсутствуют	69:40:0300061:184	г. Тверь, 1-ый пер. Кр. Слободы, д. 3, кв. 5
53	1.1.52	1.1.53	75°20.9'	3.83	данные отсутствуют	69:40:0300061:185	адрес отсутствует
54	1.1.53	1.1.54	75°40.1'	3.76	данные отсутствуют	69:40:0300061:202	адрес отсутствует
55	1.1.54	1.1.55	75°35.3'	3.7	данные отсутствуют	данные отсутствуют	данные отсутствуют
56	1.1.55	1.1.56	75°38.8'	3.95	данные отсутствуют	69:40:0300061:186	адрес отсутствует
57	1.1.56	1.1.57	75°24.3'	3.73	данные отсутствуют	69:40:0300061:187	данные отсутствуют
58	1.1.57	1.1.58	75°32.5'	4.29	данные отсутствуют	данные отсутствуют	данные отсутствуют

полное наименование должности	подпись	инициалы, фамилия
-------------------------------	---------	-------------------

М.П.

Земельный участок									
вид объекта недвижимости									
Лист № 3 раздела 3.1				Всего листов раздела 3.1: 3		Всего разделов: 8		Всего листов выписки: 86	
6 февраля 2021г. № КУВИ-002/2021-8894962									
Кадастровый номер:				69:40:0300061:3					
59	1.1.58	1.1.59	345°48.4´	6.2	данные отсутствуют	данные отсутствуют	данные отсутствуют		
60	1.1.59	1.1.60	339°31.3´	2.57	данные отсутствуют	данные отсутствуют	данные отсутствуют		
61	1.1.60	1.1.61	333°38.1´	5.11	данные отсутствуют	данные отсутствуют	данные отсутствуют		
62	1.1.61	1.1.62	343°1.1´	5.24	данные отсутствуют	данные отсутствуют	данные отсутствуют		
63	1.1.62	1.1.63	49°40.6´	1.56	данные отсутствуют	данные отсутствуют	данные отсутствуют		
64	1.1.63	1.1.64	328°32.9´	19.74	данные отсутствуют	данные отсутствуют	данные отсутствуют		
65	1.1.64	1.1.65	59°43.0´	16.62	данные отсутствуют	данные отсутствуют	данные отсутствуют		
66	1.1.65	1.1.66	330°13.6´	4.87	данные отсутствуют	данные отсутствуют	данные отсутствуют		
67	1.1.66	1.1.67	249°13.9´	4.12	данные отсутствуют	данные отсутствуют	данные отсутствуют		
68	1.1.67	1.1.68	309°29.6´	11.05	данные отсутствуют	данные отсутствуют	данные отсутствуют		
69	1.1.68	1.1.69	301°57.8´	4.33	данные отсутствуют	данные отсутствуют	данные отсутствуют		
70	1.1.69	1.1.70	299°37.3´	7.55	данные отсутствуют	69:40:0300061:45	адрес отсутствует		
71	1.1.70	1.1.71	32°21.3´	29.52	данные отсутствуют	данные отсутствуют	данные отсутствуют		
72	1.1.71	1.1.1	32°25.7´	2.01	данные отсутствуют	69:40:0300061:28	данные отсутствуют		
73	1.2.72	1.2.73	201°47.3´	7.73	данные отсутствуют	данные отсутствуют	данные отсутствуют		
74	1.2.73	1.2.74	111°46.4´	7.76	данные отсутствуют	данные отсутствуют	данные отсутствуют		
75	1.2.74	1.2.75	21°45.6´	7.74	данные отсутствуют	данные отсутствуют	данные отсутствуют		
76	1.2.75	1.2.76	291°42.8´	6.03	данные отсутствуют	данные отсутствуют	данные отсутствуют		
77	1.2.76	1.2.72	291°40.7´	1.73	данные отсутствуют	данные отсутствуют	данные отсутствуют		

полное наименование должности	подпись	инициалы, фамилия

М.П.

Выписка из Единого государственного реестра недвижимости об объекте недвижимости

Описание местоположения земельного участка

Земельный участок			
вид объекта недвижимости			
Лист № 1 раздела 3.2	Всего листов раздела 3.2: 3	Всего разделов: 8	Всего листов выписки: 86
6 февраля 2021г. № КУВИ-002/2021-8894962			
Кадастровый номер:		69:40:0300061:3	

Сведения о характерных точках границы земельного участка				
Система координат 69.2				
Номер точки	Координаты, м		Описание закрепления на местности	Средняя квадратичная погрешность определения координат характерных точек границ земельного участка, м
	X	Y		
1	2	3	4	5
1	291255.38	2272680.04	Закрепление отсутствует	0.1
2	291239.8	2272701.63	Закрепление отсутствует	0.1
3	291229.38	2272714.59	Закрепление отсутствует	0.1
4	291218.46	2272694.96	Закрепление отсутствует	0.1
5	291198.54	2272708.08	Закрепление отсутствует	0.1
6	291185.6	2272717.45	Закрепление отсутствует	0.1
7	291076.39	2272772.86	Закрепление отсутствует	0.1
8	291067.61	2272776.33	Закрепление отсутствует	0.1
9	291063.98	2272770.56	Закрепление отсутствует	0.1
10	291054.28	2272771.97	Закрепление отсутствует	0.1
11	291052.92	2272769.84	Закрепление отсутствует	0.1
12	291049.38	2272772.08	Закрепление отсутствует	0.1
13	291047.61	2272770.56	Закрепление отсутствует	0.1
14	291040.24	2272775.12	Закрепление отсутствует	0.1
15	291034.12	2272779.23	Закрепление отсутствует	0.1
16	290996.98	2272805.26	Закрепление отсутствует	0.1
17	291002.32	2272798.13	Закрепление отсутствует	0.1
18	291001.49	2272756.69	Закрепление отсутствует	0.1
19	290999.8	2272754.26	Закрепление отсутствует	0.1
20	290999.59	2272746.16	Закрепление отсутствует	0.1
21	290997.52	2272730.86	Закрепление отсутствует	0.1
22	290991.98	2272731.67	Закрепление отсутствует	0.1
23	290989.08	2272712.44	Закрепление отсутствует	0.1
24	290993.93	2272711.54	Закрепление отсутствует	0.1

полное наименование должности	подпись	инициалы, фамилия
-------------------------------	---------	-------------------

М.П.

Земельный участок			
вид объекта недвижимости			
Лист № 2 раздела 3.2	Всего листов раздела 3.2: 3	Всего разделов: 8	Всего листов выписки: 86
6 февраля 2021г. № КУВИ-002/2021-8894962			
Кадастровый номер:		69:40:0300061:3	

25	290993.5	2272703.1	Закрепление отсутствует	0.1
26	290999.39	2272700.16	Закрепление отсутствует	0.1
27	291003.76	2272696.04	Закрепление отсутствует	0.1
28	291001.28	2272677.56	Закрепление отсутствует	0.1
29	291034.18	2272664.56	Закрепление отсутствует	0.1
30	291053.08	2272657.57	Закрепление отсутствует	0.1
31	291071.21	2272652.53	Закрепление отсутствует	0.1
32	291083.28	2272642.62	Закрепление отсутствует	0.1
33	291090.74	2272632.61	Закрепление отсутствует	0.1
34	291094.8	2272627.65	Закрепление отсутствует	0.1
35	291131.99	2272616.57	Закрепление отсутствует	0.1
36	291134.62	2272621.86	Закрепление отсутствует	0.1
37	291139.12	2272619.7	Закрепление отсутствует	0.1
38	291141.9	2272626.69	Закрепление отсутствует	0.1
39	291151.44	2272622.28	Закрепление отсутствует	0.1
40	291151.6	2272622.9	Закрепление отсутствует	0.1
41	291152.39	2272625.95	Закрепление отсутствует	0.1
42	291153.36	2272629.72	Закрепление отсутствует	0.1
43	291154.3	2272633.41	Закрепление отсутствует	0.1
44	291155.28	2272637.17	Закрепление отсутствует	0.1
45	291156.24	2272640.89	Закрепление отсутствует	0.1
46	291157.26	2272644.86	Закрепление отсутствует	0.1
47	291158.19	2272648.48	Закрепление отсутствует	0.1
48	291159.14	2272652.13	Закрепление отсутствует	0.1
49	291160.08	2272655.79	Закрепление отсутствует	0.1
50	291161	2272659.39	Закрепление отсутствует	0.1
51	291161.93	2272663	Закрепление отсутствует	0.1
52	291162.87	2272666.65	Закрепление отсутствует	0.1
53	291163.84	2272670.36	Закрепление отсутствует	0.1
54	291164.77	2272674	Закрепление отсутствует	0.1
55	291165.69	2272677.58	Закрепление отсутствует	0.1
56	291166.67	2272681.41	Закрепление отсутствует	0.1
57	291167.61	2272685.02	Закрепление отсутствует	0.1

полное наименование должности	подпись	инициалы, фамилия
-------------------------------	---------	-------------------

М.П.

Земельный участок					
вид объекта недвижимости					
Лист № 3 раздела 3.2		Всего листов раздела 3.2: 3		Всего разделов: 8	Всего листов выписки: 86
6 февраля 2021г. № КУВИ-002/2021-8894962					
Кадастровый номер:			69:40:0300061:3		
58	291168.68	2272689.17	Закрепление отсутствует	0.1	
59	291174.69	2272687.65	Закрепление отсутствует	0.1	
60	291177.1	2272686.75	Закрепление отсутствует	0.1	
61	291181.68	2272684.48	Закрепление отсутствует	0.1	
62	291186.69	2272682.95	Закрепление отсутствует	0.1	
63	291187.7	2272684.14	Закрепление отсутствует	0.1	
64	291204.54	2272673.84	Закрепление отсутствует	0.1	
65	291212.92	2272688.19	Закрепление отсутствует	0.1	
66	291217.15	2272685.77	Закрепление отсутствует	0.1	
67	291215.69	2272681.92	Закрепление отсутствует	0.1	
68	291222.72	2272673.39	Закрепление отсутствует	0.1	
69	291225.01	2272669.72	Закрепление отсутствует	0.1	
70	291228.74	2272663.16	Закрепление отсутствует	0.1	
71	291253.68	2272678.96	Закрепление отсутствует	0.1	
1	291255.38	2272680.04	Закрепление отсутствует	0.1	
1	291024.01	2272730.18	Закрепление отсутствует	0.1	
2	291023.37	2272731.79	Закрепление отсутствует	0.1	
3	291021.14	2272737.39	Закрепление отсутствует	0.1	
4	291013.95	2272734.52	Закрепление отсутствует	0.1	
5	291016.83	2272727.31	Закрепление отсутствует	0.1	
1	291024.01	2272730.18	Закрепление отсутствует	0.1	

полное наименование должности	подпись	инициалы, фамилия

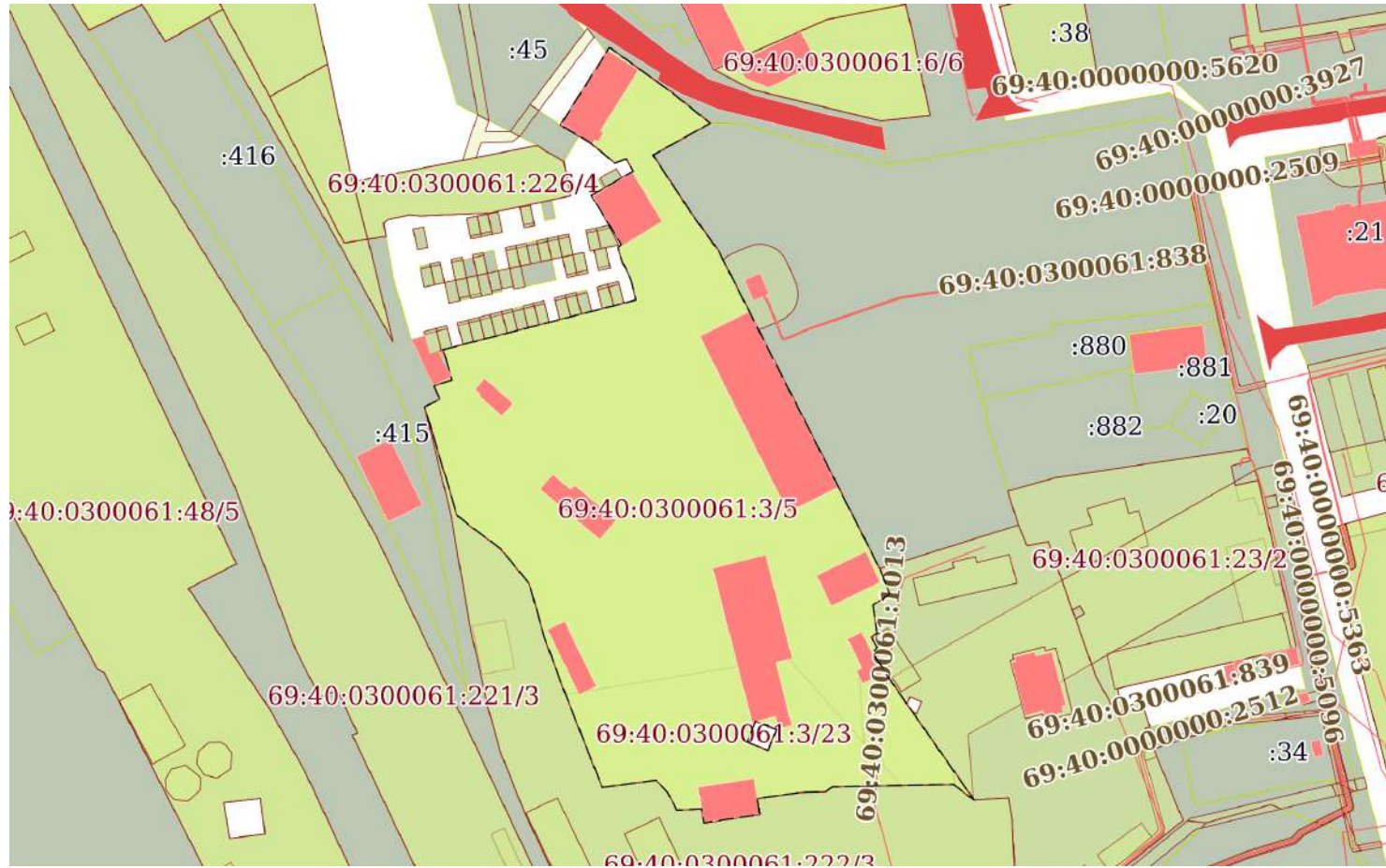
М.П.

М.П.

Земельный участок			
вид объекта недвижимости			
Лист № 5 раздела 4	Всего листов раздела 4: 24	Всего разделов: 8	Всего листов выписки: 86
6 февраля 2021г. № КУВИ-002/2021-8894962			
Кадастровый номер:		69:40:0300061:3	

План (чертеж, схема) части земельного участка

Учетный номер части: 69:40:0300061:3/5



Масштаб 1:600

Условные обозначения:

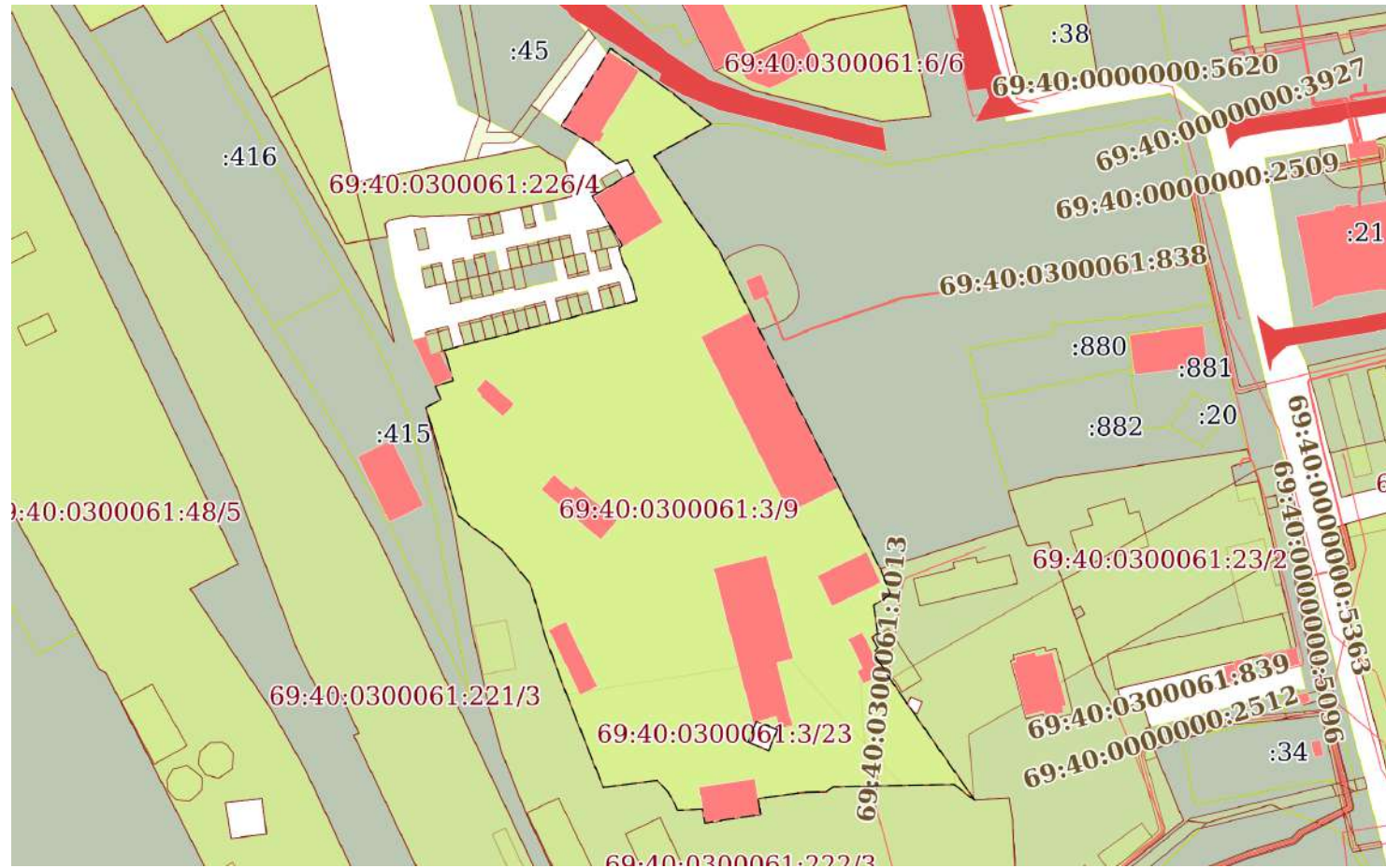
полное наименование должности	подпись	инициалы, фамилия
-------------------------------	---------	-------------------

М.П.

Земельный участок			
вид объекта недвижимости			
Лист № 9 раздела 4	Всего листов раздела 4: 24	Всего разделов: 8	Всего листов выписки: 86
6 февраля 2021г. № КУВИ-002/2021-8894962			
Кадастровый номер:		69:40:0300061:3	

План (чертеж, схема) части земельного участка

Учетный номер части: 69:40:0300061:3/9



Масштаб 1:600

Условные обозначения:

полное наименование должности	подпись	инициалы, фамилия
-------------------------------	---------	-------------------

М.П.

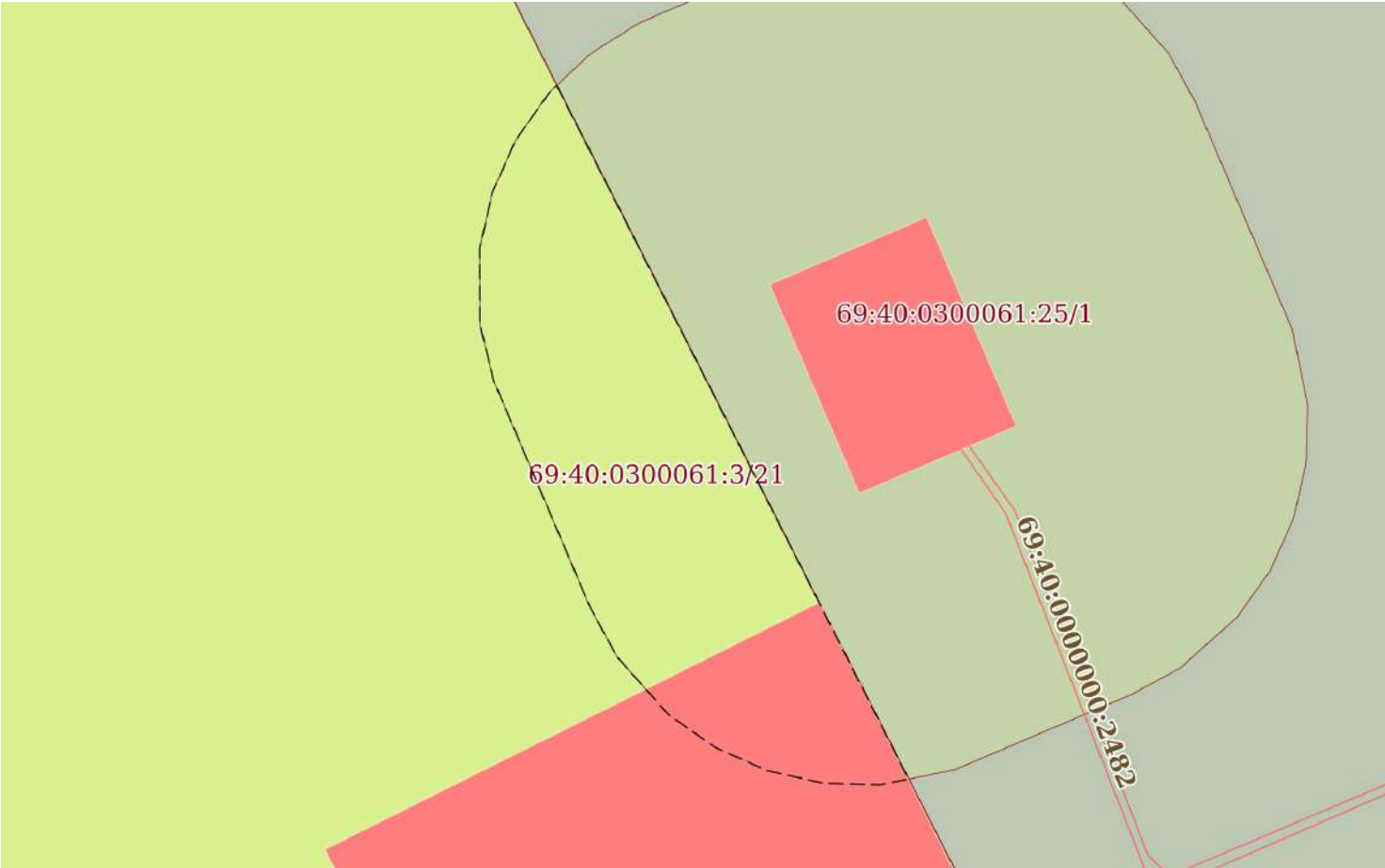
Земельный участок			
вид объекта недвижимости			
Лист № 20 раздела 4	Всего листов раздела 4: 24	Всего разделов: 8	Всего листов выписки: 86
6 февраля 2021г. № КУВИ-002/2021-8894962			
Кадастровый номер:		69:40:0300061:3	

План (чертеж, схема) части земельного участка		Учетный номер части: 69:40:0300061:3/20	
Масштаб 1:100	Условные обозначения:		

полное наименование должности	подпись	инициалы, фамилия
-------------------------------	---------	-------------------

М.П.

Земельный участок			
вид объекта недвижимости			
Лист № 21 раздела 4	Всего листов раздела 4: 24	Всего разделов: 8	Всего листов выписки: 86
6 февраля 2021г. № КУВИ-002/2021-8894962			
Кадастровый номер:		69:40:0300061:3	

План (чертеж, схема) части земельного участка		Учетный номер части: 69:40:0300061:3/21	
 <p>The image is a cadastral plan showing several land parcels. A large light green area occupies the left and top-left portions. A large light grey area occupies the right and top-right portions. A red rectangular parcel is located in the center-right, with the identification number 69:40:0300061:25/1. A red triangular parcel is located at the bottom, with the identification number 69:40:0300061:3/21. A dashed line separates the green and grey areas. A road or boundary line is labeled 69:40:0000000:2482.</p>			
Масштаб 1:60	Условные обозначения:		

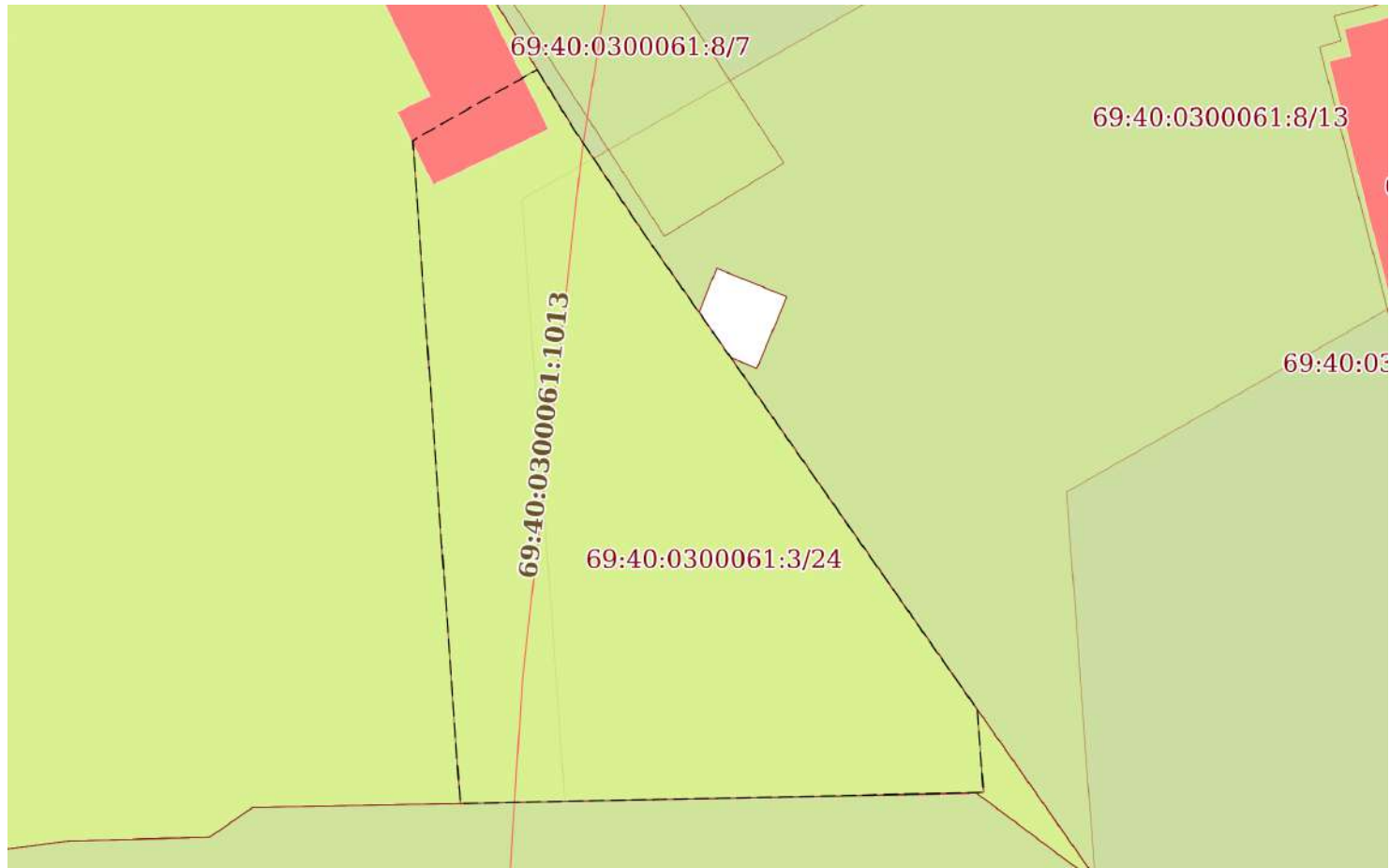
полное наименование должности	подпись	инициалы, фамилия
-------------------------------	---------	-------------------

М.П.

Земельный участок			
вид объекта недвижимости			
Лист № 22 раздела 4	Всего листов раздела 4: 24	Всего разделов: 8	Всего листов выписки: 86
6 февраля 2021г. № КУВИ-002/2021-8894962			
Кадастровый номер:		69:40:0300061:3	

План (чертеж, схема) части земельного участка

Учетный номер части: 69:40:0300061:3/22



Масштаб 1:100

Условные обозначения:

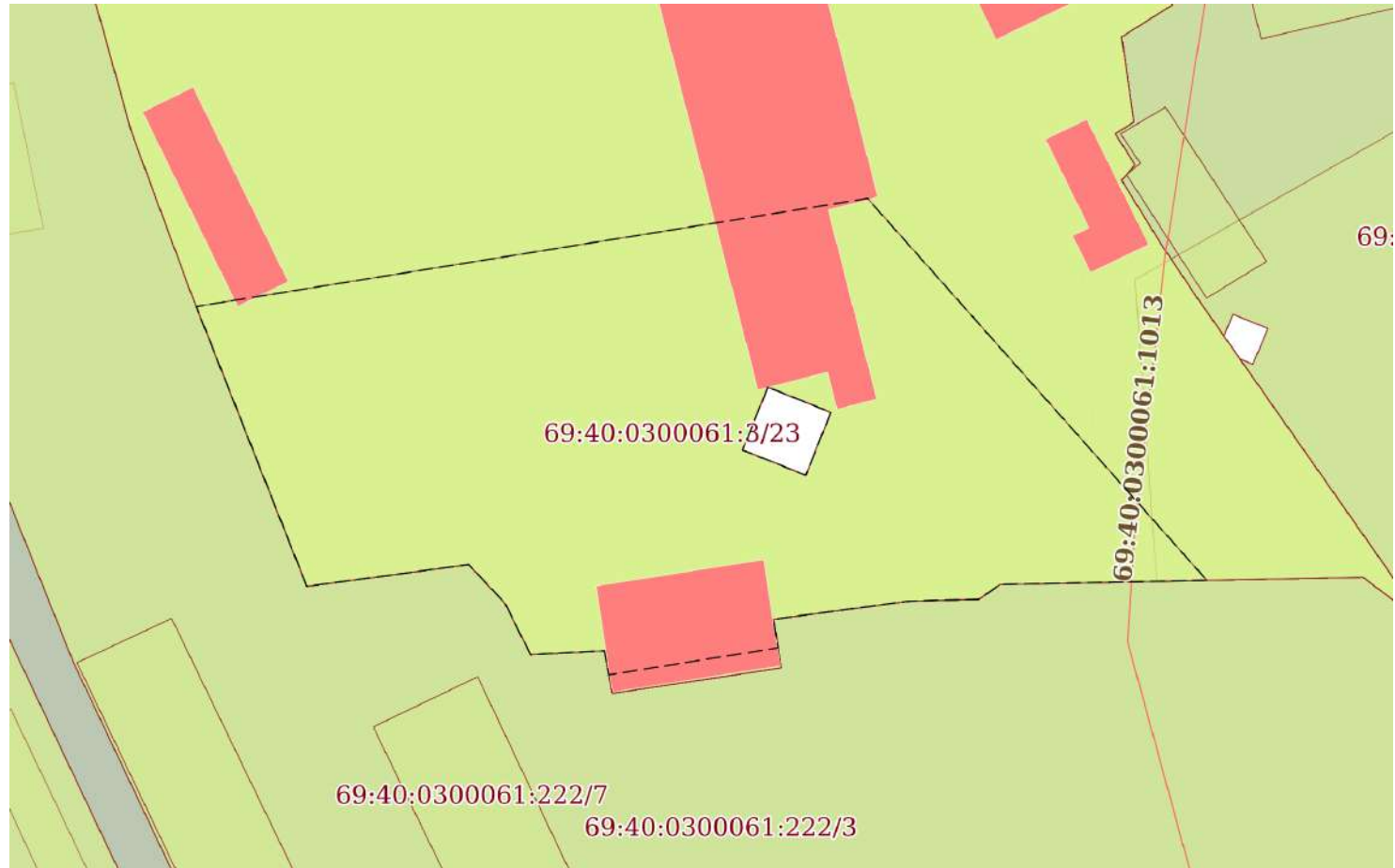
полное наименование должности	подпись	инициалы, фамилия
-------------------------------	---------	-------------------

М.П.

Земельный участок			
вид объекта недвижимости			
Лист № 23 раздела 4	Всего листов раздела 4: 24	Всего разделов: 8	Всего листов выписки: 86
6 февраля 2021г. № КУВИ-002/2021-8894962			
Кадастровый номер:		69:40:0300061:3	

План (чертеж, схема) части земельного участка

Учетный номер части: 69:40:0300061:3/23



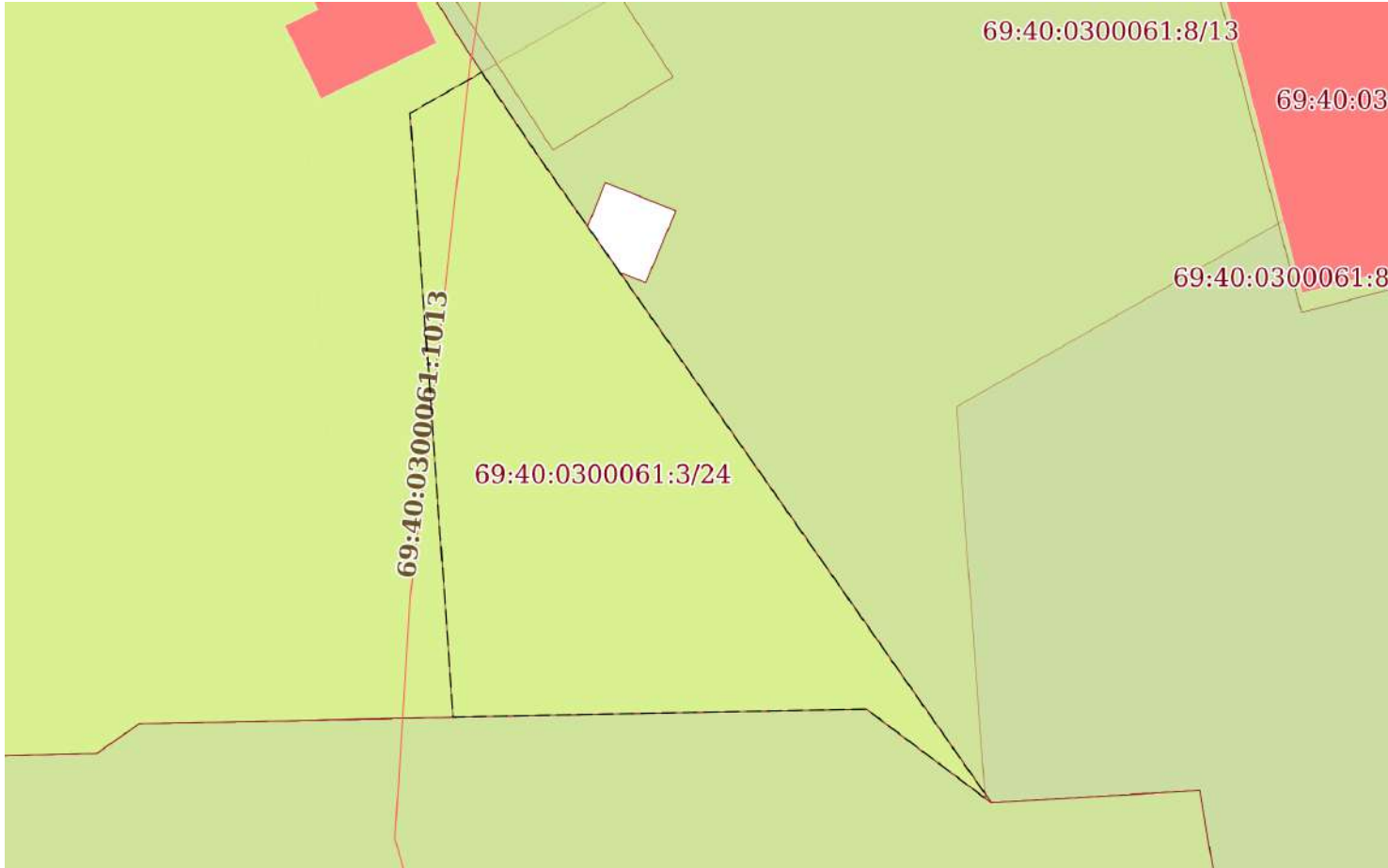
Масштаб 1:200

Условные обозначения:

полное наименование должности	подпись	инициалы, фамилия
-------------------------------	---------	-------------------

М.П.

Земельный участок			
вид объекта недвижимости			
Лист № 24 раздела 4	Всего листов раздела 4: 24	Всего разделов: 8	Всего листов выписки: 86
6 февраля 2021г. № КУВИ-002/2021-8894962			
Кадастровый номер:		69:40:0300061:3	

План (чертеж, схема) части земельного участка		Учетный номер части: 69:40:0300061:3/24	
			
Масштаб 1:100	Условные обозначения:		

полное наименование должности	подпись	инициалы, фамилия
-------------------------------	---------	-------------------

М.П.

Выписка из Единого государственного реестра недвижимости об объекте недвижимости
Сведения о частях земельного участка

Земельный участок			
вид объекта недвижимости			
Лист № 1 раздела 4.1	Всего листов раздела 4.1: 4	Всего разделов: 8	Всего листов выписки: 86
6 февраля 2021г. № КУВИ-002/2021-8894962			
Кадастровый номер:		69:40:0300061:3	

Учетный номер части	Площадь, м2	Содержание ограничения в использовании или ограничения права на объект недвижимости или обременения объекта недвижимости
1	2	3
69:40:0300061:3/1	22396	данные отсутствуют
69:40:0300061:3/2	22396	вид ограничения (обременения): прочие ограничения прав и обременения объекта недвижимости; реквизиты документа-основания: постановление главы города Твери № 2365 выдан: Администрация города Твери
69:40:0300061:3/3	22396	вид ограничения (обременения): прочие ограничения прав и обременения объекта недвижимости; реквизиты документа-основания: постановление главы города Твери № 2365 выдан: Администрация города Твери
69:40:0300061:3/4	22396	вид ограничения (обременения): прочие ограничения прав и обременения объекта недвижимости; реквизиты документа-основания: постановление главы города Твери № 2365 выдан: Администрация города Твери
69:40:0300061:3/5	22396	вид ограничения (обременения): прочие ограничения прав и обременения объекта недвижимости; реквизиты документа-основания: технический паспорт № б/н выдан: ДФГУП "Тверьтехинвентаризация"
69:40:0300061:3/6	22396	вид ограничения (обременения): прочие ограничения прав и обременения объекта недвижимости; реквизиты документа-основания: технический паспорт № б/н выдан: ДФГУП "Тверьтехинвентаризация"
69:40:0300061:3/7	22396	вид ограничения (обременения): прочие ограничения прав и обременения объекта недвижимости; реквизиты документа-основания: технический паспорт № б/н выдан: ДФГУП "Тверьтехинвентаризация"
69:40:0300061:3/8	22396	вид ограничения (обременения): прочие ограничения прав и обременения объекта недвижимости; реквизиты документа-основания: технический паспорт № б/н выдан: ДФГУП "Тверьтехинвентаризация"
69:40:0300061:3/9	22396	вид ограничения (обременения): прочие ограничения прав и обременения объекта недвижимости; реквизиты документа-основания: технический паспорт № б/н выдан: ДФГУП "Тверьтехинвентаризация"
69:40:0300061:3/10	22396	вид ограничения (обременения): прочие ограничения прав и обременения объекта недвижимости; реквизиты документа-основания: технический паспорт № б/н выдан: ДФГУП "Тверьтехинвентаризация"
69:40:0300061:3/11	22396	вид ограничения (обременения): прочие ограничения прав и обременения объекта недвижимости; реквизиты документа-основания: технический паспорт № б/н выдан: ДФГУП "Тверьтехинвентаризация"
69:40:0300061:3/12	22396	вид ограничения (обременения): прочие ограничения прав и обременения объекта недвижимости; реквизиты документа-основания: технический паспорт № б/н выдан: ДФГУП "Тверьтехинвентаризация"
69:40:0300061:3/13	22396	вид ограничения (обременения): прочие ограничения прав и обременения объекта недвижимости; реквизиты документа-основания: технический паспорт № б/н выдан: ДФГУП "Тверьтехинвентаризация"
69:40:0300061:3/14	22396	вид ограничения (обременения): прочие ограничения прав и обременения объекта недвижимости; реквизиты документа-основания: технический паспорт № б/н выдан: ДФГУП "Тверьтехинвентаризация"
69:40:0300061:3/15	22396	вид ограничения (обременения): прочие ограничения прав и обременения объекта недвижимости; реквизиты документа-основания: технический паспорт № б/н выдан: ДФГУП "Тверьтехинвентаризация"

полное наименование должности	подпись	инициалы, фамилия
-------------------------------	---------	-------------------

М.П.

Земельный участок			
вид объекта недвижимости			
Лист № 2 раздела 4.1	Всего листов раздела 4.1: 4	Всего разделов: 8	Всего листов выписки: 86
6 февраля 2021г. № КУВИ-002/2021-8894962			
Кадастровый номер:		69:40:0300061:3	
69:40:0300061:3/1 6	22396	вид ограничения (обременения): прочие ограничения прав и обременения объекта недвижимости; реквизиты документа-основания: технический паспорт № б/н выдан: ДФГУП "Тверьтехинвентаризация"	
69:40:0300061:3/1 7	22396	вид ограничения (обременения): прочие ограничения прав и обременения объекта недвижимости; реквизиты документа-основания: технический паспорт № б/н выдан: ДФГУП "Тверьтехинвентаризация"	
69:40:0300061:3/1 8	22396	вид ограничения (обременения): прочие ограничения прав и обременения объекта недвижимости; реквизиты документа-основания: технический паспорт № б/н выдан: ДФГУП "Тверьтехинвентаризация"	
69:40:0300061:3/1 9	22396	вид ограничения (обременения): прочие ограничения прав и обременения объекта недвижимости; реквизиты документа-основания: технический паспорт № б/н выдан: ДФГУП "Тверьтехинвентаризация"	

полное наименование должности	подпись	инициалы, фамилия

М.П.

Земельный участок			
вид объекта недвижимости			
Лист № 3 раздела 4.1	Всего листов раздела 4.1: 4	Всего разделов: 8	Всего листов выписки: 86
6 февраля 2021г. № КУВИ-002/2021-8894962			
Кадастровый номер:		69:40:0300061:3	
69:40:0300061:3/20	574	<p>вид ограничения (обременения): ограничения прав на земельный участок, предусмотренные статьями 56, 56.1 Земельного кодекса Российской Федерации; реквизиты документа-основания: свидетельство о государственной регистрации права от 30.04.2008 № 180101; Содержание ограничения (обременения): Ограничение использования объектов недвижимости в границах зоны предусмотрено Постановлением Правительства РФ № 160 от 24.02.2009г., п.п 10, 11:</p> <p>п.10. В пределах охранных зон без письменного решения о согласовании сетевых организаций юридическим и физическим лицам запрещаются:</p> <p>а) строительство, капитальный ремонт, реконструкция или снос зданий и сооружений;</p> <p>б) горные, взрывные, мелиоративные работы, в том числе связанные с временным затоплением земель;</p> <p>в) посадка и вырубка деревьев и кустарников;</p> <p>г) дноуглубительные, землечерпальные и погрузочно-разгрузочные работы, добыча рыбы, других водных животных и растений придонными орудиями лова, устройство водопоев, колка и заготовка льда (в охранных зонах подводных кабельных линий электропередачи);</p> <p>д) проход судов, у которых расстояние по вертикали от верхнего крайнего габарита с грузом или без груза до нижней точки провеса проводов переходов воздушных линий электропередачи через водоемы менее минимально допустимого расстояния, в том числе с учетом максимального уровня подъема воды при паводке;</p> <p>е) проезд машин и механизмов, имеющих общую высоту с грузом или без груза от поверхности дороги более 4,5 метра (в охранных зонах воздушных линий электропередачи);</p> <p>ж) земляные работы на глубине более 0,3 метра (на вспахиваемых землях на глубине более 0,45 метра), а также планировка грунта (в охранных зонах подземных кабельных линий электропередачи);</p> <p>з) полив сельскохозяйственных культур в случае, если высота струи воды может составить свыше 3 метров (в охранных зонах воздушных линий электропередачи);</p> <p>и) полевые сельскохозяйственные работы с применением сельскохозяйственных машин и оборудования высотой более 4 метров (в охранных зонах воздушных линий электропередачи) или полевые сельскохозяйственные работы, связанные с вспашкой земли (в охранных зонах кабельных линий электропередачи).</p> <p>п.11. В охранных зонах, установленных для объектов электросетевого хозяйства напряжением до 1000 вольт, помимо действий, предусмотренных пунктом 10 настоящих Правил, без письменного решения о согласовании сетевых организаций запрещается:</p> <p>а) размещать детские и спортивные площадки, стадионы, рынки, торговые точки, полевые станы, загоны для скота, гаражи и стоянки всех видов машин и механизмов (в охранных зонах воздушных линий электропередачи);</p> <p>б) складировать или размещать хранилища любых, в том числе горюче-смазочных, материалов;</p> <p>в) устраивать причалы для стоянки судов, барж и плавучих кранов, бросать якоря с судов и осуществлять их проход с отданными якорями, цепями, лотами, волокушами и тралами (в охранных зонах подводных кабельных линий электропередачи); Реестровый номер границы: 69.40.2.26</p>	

полное наименование должности	подпись	инициалы, фамилия

М.П.

Земельный участок			
вид объекта недвижимости			
Лист № 4 раздела 4.1	Всего листов раздела 4.1: 4	Всего разделов: 8	Всего листов выписки: 86
6 февраля 2021г. № КУВИ-002/2021-8894962			
Кадастровый номер:		69:40:0300061:3	
69:40:0300061:3/2 1	147	вид ограничения (обременения): ограничения прав на земельный участок, предусмотренные статьями 56, 56.1 Земельного кодекса Российской Федерации; реквизиты документа-основания: документ, воспроизводящий необходимые для внесения в государственный кадастр недвижимости сведения о границах между субъектами Российской Федерации, границах муниципального образования, границах населённого пункта, содержащиеся в утверждённых органами власти документах от 27.09.2019 № PVD-0022/2019-54413-1; иной документ от 19.03.2019; иной документ, содержащий описание объекта от 17.07.2019; иной документ от 22.07.2019; Содержание ограничения (обременения): Режим использования установлен Постановлением Правительства РФ № 160 от 24.02.2009 г. «О порядке установления охранных зон объектов электросетевого хозяйства и особых условий использования земельных участков, расположенных в границах таких зон».; Реестровый номер границы: 69:40-6.766; Вид объекта реестра границ: Зона с особыми условиями использования территории; Вид зоны по документу: Охранная зона здания трансформаторной подстанции № 598; Тип зоны: Охранная зона инженерных коммуникаций	
69:40:0300061:3/2 2	813	69:40-6.53	
69:40:0300061:3/2 3	3795	69:40-6.95	
69:40:0300061:3/2 4	574	69:40-6.60	

полное наименование должности	подпись	инициалы, фамилия

М.П.

Выписка из Единого государственного реестра недвижимости об объекте недвижимости
Сведения о частях земельного участка

Земельный участок			
вид объекта недвижимости			
Лист № 1 раздела 4.2	Всего листов раздела 4.2: 44	Всего разделов: 8	Всего листов выписки: 86
6 февраля 2021г. № КУВИ-002/2021-8894962			
Кадастровый номер:		69:40:0300061:3	

Сведения о характерных точках границы части (частей) земельного участка				
Учетный номер части: 69:40:0300061:3/1				
Система координат СК кадастрового округа, зона 2				
Номер точки	Координаты, м		Описание закрепления на местности	Средняя квадратичная погрешность определения координат характерных точек границ земельного участка, м
	X	Y		
1	2	3	4	5
1	291021.14	2272737.39	-	-
2	291013.95	2272734.52	-	-
3	291016.83	2272727.31	-	-
4	291024.01	2272730.18	-	-
5	291023.37	2272731.79	-	-
6	291021.14	2272737.39	-	-
1	291253.68	2272678.96	-	-
2	291228.74	2272663.16	-	-
3	291225.01	2272669.72	-	-
4	291222.72	2272673.39	-	-
5	291215.69	2272681.92	-	-
6	291217.15	2272685.77	-	-
7	291212.92	2272688.19	-	-
8	291204.54	2272673.84	-	-
9	291187.7	2272684.14	-	-
10	291186.69	2272682.95	-	-
11	291181.68	2272684.48	-	-
12	291177.1	2272686.75	-	-
13	291174.69	2272687.65	-	-
14	291168.68	2272689.17	-	-
15	291151.6	2272622.9	-	-
16	291141.15	2272625.92	-	-
17	291139.12	2272619.7	-	-

полное наименование должности	подпись	инициалы, фамилия
-------------------------------	---------	-------------------

М.П.

Земельный участок					
вид объекта недвижимости					
Лист № 2 раздела 4.2		Всего листов раздела 4.2: 44		Всего разделов: 8	Всего листов выписки: 86
6 февраля 2021г. № КУВИ-002/2021-8894962					
Кадастровый номер:			69:40:0300061:3		
18	291134.62	2272621.86	-	-	
19	291131.99	2272616.57	-	-	
20	291094.8	2272627.65	-	-	
21	291090.74	2272632.61	-	-	
22	291083.28	2272642.62	-	-	
23	291071.21	2272652.53	-	-	
24	291053.08	2272657.57	-	-	
25	291034.18	2272664.56	-	-	
26	291001.28	2272677.56	-	-	
27	291003.76	2272696.04	-	-	
28	290999.39	2272700.16	-	-	
29	290993.5	2272703.1	-	-	
30	290993.93	2272711.54	-	-	
31	290989.08	2272712.44	-	-	
32	290991.98	2272731.67	-	-	
33	290997.52	2272730.86	-	-	
34	290999.59	2272746.16	-	-	
35	290999.8	2272754.26	-	-	
36	291001.49	2272756.69	-	-	
37	291002.32	2272798.13	-	-	
38	290996.98	2272805.26	-	-	
39	291034.12	2272779.23	-	-	
40	291040.24	2272775.12	-	-	
41	291047.61	2272770.56	-	-	
42	291049.38	2272772.08	-	-	
43	291052.92	2272769.84	-	-	
44	291054.28	2272771.97	-	-	
45	291063.98	2272770.56	-	-	
46	291067.61	2272776.33	-	-	
47	291076.39	2272772.86	-	-	
48	291185.6	2272717.45	-	-	
49	291198.54	2272708.08	-	-	
50	291218.46	2272694.96	-	-	

полное наименование должности	подпись	инициалы, фамилия
-------------------------------	---------	-------------------

М.П.

Земельный участок				
вид объекта недвижимости				
Лист № 3 раздела 4.2		Всего листов раздела 4.2: 44		Всего разделов: 8
Всего листов выписки: 86				
6 февраля 2021г. № КУВИ-002/2021-8894962				
Кадастровый номер:			69:40:0300061:3	
51	291229.38	2272714.59	-	-
52	291239.8	2272701.63	-	-
53	291255.38	2272680.04	-	-
54	291253.68	2272678.96	-	-

полное наименование должности	подпись	инициалы, фамилия

М.П.

Земельный участок			
вид объекта недвижимости			
Лист № 4 раздела 4.2	Всего листов раздела 4.2: 44	Всего разделов: 8	Всего листов выписки: 86
6 февраля 2021г. № КУВИ-002/2021-8894962			
Кадастровый номер:		69:40:0300061:3	

Сведения о характерных точках границы части (частей) земельного участка				
Учетный номер части: 69:40:0300061:3/2				
Система координат СК кадастрового округа, зона 2				
Номер точки	Координаты, м		Описание закрепления на местности	Средняя квадратичная погрешность определения координат характерных точек границ земельного участка, м
	X	Y		
1	2	3	4	5
1	291021.14	2272737.39	-	-
2	291013.95	2272734.52	-	-
3	291016.83	2272727.31	-	-
4	291024.01	2272730.18	-	-
5	291023.37	2272731.79	-	-
6	291021.14	2272737.39	-	-
1	291253.68	2272678.96	-	-
2	291228.74	2272663.16	-	-
3	291225.01	2272669.72	-	-
4	291222.72	2272673.39	-	-
5	291215.69	2272681.92	-	-
6	291217.15	2272685.77	-	-
7	291212.92	2272688.19	-	-
8	291204.54	2272673.84	-	-
9	291187.7	2272684.14	-	-
10	291186.69	2272682.95	-	-
11	291181.68	2272684.48	-	-
12	291177.1	2272686.75	-	-
13	291174.69	2272687.65	-	-
14	291168.68	2272689.17	-	-
15	291151.6	2272622.9	-	-
16	291141.15	2272625.92	-	-
17	291139.12	2272619.7	-	-
18	291134.62	2272621.86	-	-
19	291131.99	2272616.57	-	-
20	291094.8	2272627.65	-	-
21	291090.74	2272632.61	-	-

полное наименование должности	подпись	инициалы, фамилия
-------------------------------	---------	-------------------

М.П.

Земельный участок					
вид объекта недвижимости					
Лист № 5 раздела 4.2		Всего листов раздела 4.2: 44		Всего разделов: 8	Всего листов выписки: 86
6 февраля 2021г. № КУВИ-002/2021-8894962					
Кадастровый номер:			69:40:0300061:3		
22	291083.28	2272642.62	-	-	
23	291071.21	2272652.53	-	-	
24	291053.08	2272657.57	-	-	
25	291034.18	2272664.56	-	-	
26	291001.28	2272677.56	-	-	
27	291003.76	2272696.04	-	-	
28	290999.39	2272700.16	-	-	
29	290993.5	2272703.1	-	-	
30	290993.93	2272711.54	-	-	
31	290989.08	2272712.44	-	-	
32	290991.98	2272731.67	-	-	
33	290997.52	2272730.86	-	-	
34	290999.59	2272746.16	-	-	
35	290999.8	2272754.26	-	-	
36	291001.49	2272756.69	-	-	
37	291002.32	2272798.13	-	-	
38	290996.98	2272805.26	-	-	
39	291034.12	2272779.23	-	-	
40	291040.24	2272775.12	-	-	
41	291047.61	2272770.56	-	-	
42	291049.38	2272772.08	-	-	
43	291052.92	2272769.84	-	-	
44	291054.28	2272771.97	-	-	
45	291063.98	2272770.56	-	-	
46	291067.61	2272776.33	-	-	
47	291076.39	2272772.86	-	-	
48	291185.6	2272717.45	-	-	
49	291198.54	2272708.08	-	-	
50	291218.46	2272694.96	-	-	
51	291229.38	2272714.59	-	-	
52	291239.8	2272701.63	-	-	
53	291255.38	2272680.04	-	-	
54	291253.68	2272678.96	-	-	

полное наименование должности	подпись	инициалы, фамилия
-------------------------------	---------	-------------------

М.П.

Земельный участок			
вид объекта недвижимости			
Лист № 6 раздела 4.2	Всего листов раздела 4.2: 44	Всего разделов: 8	Всего листов выписки: 86
6 февраля 2021г. № КУВИ-002/2021-8894962			
Кадастровый номер:		69:40:0300061:3	

Сведения о характерных точках границы части (частей) земельного участка				
Учетный номер части: 69:40:0300061:3/3				
Система координат СК кадастрового округа, зона 2				
Номер точки	Координаты, м		Описание закрепления на местности	Средняя квадратичная погрешность определения координат характерных точек границ земельного участка, м
	X	Y		
1	2	3	4	5
1	291021.14	2272737.39	-	-
2	291013.95	2272734.52	-	-
3	291016.83	2272727.31	-	-
4	291024.01	2272730.18	-	-
5	291023.37	2272731.79	-	-
6	291021.14	2272737.39	-	-
1	291253.68	2272678.96	-	-
2	291228.74	2272663.16	-	-
3	291225.01	2272669.72	-	-
4	291222.72	2272673.39	-	-
5	291215.69	2272681.92	-	-
6	291217.15	2272685.77	-	-
7	291212.92	2272688.19	-	-
8	291204.54	2272673.84	-	-
9	291187.7	2272684.14	-	-
10	291186.69	2272682.95	-	-
11	291181.68	2272684.48	-	-
12	291177.1	2272686.75	-	-
13	291174.69	2272687.65	-	-
14	291168.68	2272689.17	-	-
15	291151.6	2272622.9	-	-
16	291141.15	2272625.92	-	-
17	291139.12	2272619.7	-	-
18	291134.62	2272621.86	-	-
19	291131.99	2272616.57	-	-
20	291094.8	2272627.65	-	-
21	291090.74	2272632.61	-	-

полное наименование должности	подпись	инициалы, фамилия
-------------------------------	---------	-------------------

М.П.

Земельный участок					
вид объекта недвижимости					
Лист № 7 раздела 4.2		Всего листов раздела 4.2: 44		Всего разделов: 8	Всего листов выписки: 86
6 февраля 2021г. № КУВИ-002/2021-8894962					
Кадастровый номер:			69:40:0300061:3		
22	291083.28	2272642.62	-	-	
23	291071.21	2272652.53	-	-	
24	291053.08	2272657.57	-	-	
25	291034.18	2272664.56	-	-	
26	291001.28	2272677.56	-	-	
27	291003.76	2272696.04	-	-	
28	290999.39	2272700.16	-	-	
29	290993.5	2272703.1	-	-	
30	290993.93	2272711.54	-	-	
31	290989.08	2272712.44	-	-	
32	290991.98	2272731.67	-	-	
33	290997.52	2272730.86	-	-	
34	290999.59	2272746.16	-	-	
35	290999.8	2272754.26	-	-	
36	291001.49	2272756.69	-	-	
37	291002.32	2272798.13	-	-	
38	290996.98	2272805.26	-	-	
39	291034.12	2272779.23	-	-	
40	291040.24	2272775.12	-	-	
41	291047.61	2272770.56	-	-	
42	291049.38	2272772.08	-	-	
43	291052.92	2272769.84	-	-	
44	291054.28	2272771.97	-	-	
45	291063.98	2272770.56	-	-	
46	291067.61	2272776.33	-	-	
47	291076.39	2272772.86	-	-	
48	291185.6	2272717.45	-	-	
49	291198.54	2272708.08	-	-	
50	291218.46	2272694.96	-	-	
51	291229.38	2272714.59	-	-	
52	291239.8	2272701.63	-	-	
53	291255.38	2272680.04	-	-	
54	291253.68	2272678.96	-	-	

полное наименование должности	подпись	инициалы, фамилия
-------------------------------	---------	-------------------

М.П.

Земельный участок			
вид объекта недвижимости			
Лист № 8 раздела 4.2	Всего листов раздела 4.2: 44	Всего разделов: 8	Всего листов выписки: 86
6 февраля 2021г. № КУВИ-002/2021-8894962			
Кадастровый номер:		69:40:0300061:3	

Сведения о характерных точках границы части (частей) земельного участка				
Учетный номер части: 69:40:0300061:3/4				
Система координат СК кадастрового округа, зона 2				
Номер точки	Координаты, м		Описание закрепления на местности	Средняя квадратичная погрешность определения координат характерных точек границ земельного участка, м
	X	Y		
1	2	3	4	5
1	291021.14	2272737.39	-	-
2	291013.95	2272734.52	-	-
3	291016.83	2272727.31	-	-
4	291024.01	2272730.18	-	-
5	291023.37	2272731.79	-	-
6	291021.14	2272737.39	-	-
1	291253.68	2272678.96	-	-
2	291228.74	2272663.16	-	-
3	291225.01	2272669.72	-	-
4	291222.72	2272673.39	-	-
5	291215.69	2272681.92	-	-
6	291217.15	2272685.77	-	-
7	291212.92	2272688.19	-	-
8	291204.54	2272673.84	-	-
9	291187.7	2272684.14	-	-
10	291186.69	2272682.95	-	-
11	291181.68	2272684.48	-	-
12	291177.1	2272686.75	-	-
13	291174.69	2272687.65	-	-
14	291168.68	2272689.17	-	-
15	291151.6	2272622.9	-	-
16	291141.15	2272625.92	-	-
17	291139.12	2272619.7	-	-
18	291134.62	2272621.86	-	-
19	291131.99	2272616.57	-	-
20	291094.8	2272627.65	-	-
21	291090.74	2272632.61	-	-

полное наименование должности	подпись	инициалы, фамилия
-------------------------------	---------	-------------------

М.П.

Земельный участок					
вид объекта недвижимости					
Лист № 9 раздела 4.2		Всего листов раздела 4.2: 44		Всего разделов: 8	Всего листов выписки: 86
6 февраля 2021г. № КУВИ-002/2021-8894962					
Кадастровый номер:			69:40:0300061:3		
22	291083.28	2272642.62	-	-	
23	291071.21	2272652.53	-	-	
24	291053.08	2272657.57	-	-	
25	291034.18	2272664.56	-	-	
26	291001.28	2272677.56	-	-	
27	291003.76	2272696.04	-	-	
28	290999.39	2272700.16	-	-	
29	290993.5	2272703.1	-	-	
30	290993.93	2272711.54	-	-	
31	290989.08	2272712.44	-	-	
32	290991.98	2272731.67	-	-	
33	290997.52	2272730.86	-	-	
34	290999.59	2272746.16	-	-	
35	290999.8	2272754.26	-	-	
36	291001.49	2272756.69	-	-	
37	291002.32	2272798.13	-	-	
38	290996.98	2272805.26	-	-	
39	291034.12	2272779.23	-	-	
40	291040.24	2272775.12	-	-	
41	291047.61	2272770.56	-	-	
42	291049.38	2272772.08	-	-	
43	291052.92	2272769.84	-	-	
44	291054.28	2272771.97	-	-	
45	291063.98	2272770.56	-	-	
46	291067.61	2272776.33	-	-	
47	291076.39	2272772.86	-	-	
48	291185.6	2272717.45	-	-	
49	291198.54	2272708.08	-	-	
50	291218.46	2272694.96	-	-	
51	291229.38	2272714.59	-	-	
52	291239.8	2272701.63	-	-	
53	291255.38	2272680.04	-	-	
54	291253.68	2272678.96	-	-	

полное наименование должности	подпись	инициалы, фамилия
-------------------------------	---------	-------------------

М.П.

Земельный участок			
вид объекта недвижимости			
Лист № 10 раздела 4.2	Всего листов раздела 4.2: 44	Всего разделов: 8	Всего листов выписки: 86
6 февраля 2021г. № КУВИ-002/2021-8894962			
Кадастровый номер:		69:40:0300061:3	

Сведения о характерных точках границы части (частей) земельного участка				
Учетный номер части: 69:40:0300061:3/5				
Система координат СК кадастрового округа, зона 2				
Номер точки	Координаты, м		Описание закрепления на местности	Средняя квадратичная погрешность определения координат характерных точек границ земельного участка, м
	X	Y		
1	2	3	4	5
1	291021.14	2272737.39	-	-
2	291013.95	2272734.52	-	-
3	291016.83	2272727.31	-	-
4	291024.01	2272730.18	-	-
5	291023.37	2272731.79	-	-
6	291021.14	2272737.39	-	-
1	291253.68	2272678.96	-	-
2	291228.74	2272663.16	-	-
3	291225.01	2272669.72	-	-
4	291222.72	2272673.39	-	-
5	291215.69	2272681.92	-	-
6	291217.15	2272685.77	-	-
7	291212.92	2272688.19	-	-
8	291204.54	2272673.84	-	-
9	291187.7	2272684.14	-	-
10	291186.69	2272682.95	-	-
11	291181.68	2272684.48	-	-
12	291177.1	2272686.75	-	-
13	291174.69	2272687.65	-	-
14	291168.68	2272689.17	-	-
15	291151.6	2272622.9	-	-
16	291141.15	2272625.92	-	-
17	291139.12	2272619.7	-	-
18	291134.62	2272621.86	-	-
19	291131.99	2272616.57	-	-
20	291094.8	2272627.65	-	-
21	291090.74	2272632.61	-	-

полное наименование должности	подпись	инициалы, фамилия
-------------------------------	---------	-------------------

М.П.

Земельный участок					
вид объекта недвижимости					
Лист № 11 раздела 4.2		Всего листов раздела 4.2: 44		Всего разделов: 8	Всего листов выписки: 86
6 февраля 2021г. № КУВИ-002/2021-8894962					
Кадастровый номер:			69:40:0300061:3		
22	291083.28	2272642.62	-	-	
23	291071.21	2272652.53	-	-	
24	291053.08	2272657.57	-	-	
25	291034.18	2272664.56	-	-	
26	291001.28	2272677.56	-	-	
27	291003.76	2272696.04	-	-	
28	290999.39	2272700.16	-	-	
29	290993.5	2272703.1	-	-	
30	290993.93	2272711.54	-	-	
31	290989.08	2272712.44	-	-	
32	290991.98	2272731.67	-	-	
33	290997.52	2272730.86	-	-	
34	290999.59	2272746.16	-	-	
35	290999.8	2272754.26	-	-	
36	291001.49	2272756.69	-	-	
37	291002.32	2272798.13	-	-	
38	290996.98	2272805.26	-	-	
39	291034.12	2272779.23	-	-	
40	291040.24	2272775.12	-	-	
41	291047.61	2272770.56	-	-	
42	291049.38	2272772.08	-	-	
43	291052.92	2272769.84	-	-	
44	291054.28	2272771.97	-	-	
45	291063.98	2272770.56	-	-	
46	291067.61	2272776.33	-	-	
47	291076.39	2272772.86	-	-	
48	291185.6	2272717.45	-	-	
49	291198.54	2272708.08	-	-	
50	291218.46	2272694.96	-	-	
51	291229.38	2272714.59	-	-	
52	291239.8	2272701.63	-	-	
53	291255.38	2272680.04	-	-	
54	291253.68	2272678.96	-	-	

полное наименование должности	подпись	инициалы, фамилия
-------------------------------	---------	-------------------

М.П.

Земельный участок			
вид объекта недвижимости			
Лист № 12 раздела 4.2	Всего листов раздела 4.2: 44	Всего разделов: 8	Всего листов выписки: 86
6 февраля 2021г. № КУВИ-002/2021-8894962			
Кадастровый номер:		69:40:0300061:3	

Сведения о характерных точках границы части (частей) земельного участка				
Учетный номер части: 69:40:0300061:3/6				
Система координат СК кадастрового округа, зона 2				
Номер точки	Координаты, м		Описание закрепления на местности	Средняя квадратичная погрешность определения координат характерных точек границ земельного участка, м
	X	Y		
1	2	3	4	5
1	291021.14	2272737.39	-	-
2	291013.95	2272734.52	-	-
3	291016.83	2272727.31	-	-
4	291024.01	2272730.18	-	-
5	291023.37	2272731.79	-	-
6	291021.14	2272737.39	-	-
1	291253.68	2272678.96	-	-
2	291228.74	2272663.16	-	-
3	291225.01	2272669.72	-	-
4	291222.72	2272673.39	-	-
5	291215.69	2272681.92	-	-
6	291217.15	2272685.77	-	-
7	291212.92	2272688.19	-	-
8	291204.54	2272673.84	-	-
9	291187.7	2272684.14	-	-
10	291186.69	2272682.95	-	-
11	291181.68	2272684.48	-	-
12	291177.1	2272686.75	-	-
13	291174.69	2272687.65	-	-
14	291168.68	2272689.17	-	-
15	291151.6	2272622.9	-	-
16	291141.15	2272625.92	-	-
17	291139.12	2272619.7	-	-
18	291134.62	2272621.86	-	-
19	291131.99	2272616.57	-	-
20	291094.8	2272627.65	-	-
21	291090.74	2272632.61	-	-

полное наименование должности	подпись	инициалы, фамилия
-------------------------------	---------	-------------------

М.П.

Земельный участок					
вид объекта недвижимости					
Лист № 13 раздела 4.2		Всего листов раздела 4.2: 44		Всего разделов: 8	Всего листов выписки: 86
6 февраля 2021г. № КУВИ-002/2021-8894962					
Кадастровый номер:			69:40:0300061:3		
22	291083.28	2272642.62	-	-	
23	291071.21	2272652.53	-	-	
24	291053.08	2272657.57	-	-	
25	291034.18	2272664.56	-	-	
26	291001.28	2272677.56	-	-	
27	291003.76	2272696.04	-	-	
28	290999.39	2272700.16	-	-	
29	290993.5	2272703.1	-	-	
30	290993.93	2272711.54	-	-	
31	290989.08	2272712.44	-	-	
32	290991.98	2272731.67	-	-	
33	290997.52	2272730.86	-	-	
34	290999.59	2272746.16	-	-	
35	290999.8	2272754.26	-	-	
36	291001.49	2272756.69	-	-	
37	291002.32	2272798.13	-	-	
38	290996.98	2272805.26	-	-	
39	291034.12	2272779.23	-	-	
40	291040.24	2272775.12	-	-	
41	291047.61	2272770.56	-	-	
42	291049.38	2272772.08	-	-	
43	291052.92	2272769.84	-	-	
44	291054.28	2272771.97	-	-	
45	291063.98	2272770.56	-	-	
46	291067.61	2272776.33	-	-	
47	291076.39	2272772.86	-	-	
48	291185.6	2272717.45	-	-	
49	291198.54	2272708.08	-	-	
50	291218.46	2272694.96	-	-	
51	291229.38	2272714.59	-	-	
52	291239.8	2272701.63	-	-	
53	291255.38	2272680.04	-	-	
54	291253.68	2272678.96	-	-	

полное наименование должности	подпись	инициалы, фамилия
-------------------------------	---------	-------------------

М.П.

Земельный участок			
вид объекта недвижимости			
Лист № 14 раздела 4.2	Всего листов раздела 4.2: 44	Всего разделов: 8	Всего листов выписки: 86
6 февраля 2021г. № КУВИ-002/2021-8894962			
Кадастровый номер:		69:40:0300061:3	

Сведения о характерных точках границы части (частей) земельного участка				
Учетный номер части: 69:40:0300061:3/7				
Система координат СК кадастрового округа, зона 2				
Номер точки	Координаты, м		Описание закрепления на местности	Средняя квадратичная погрешность определения координат характерных точек границ земельного участка, м
	X	Y		
1	2	3	4	5
1	291021.14	2272737.39	-	-
2	291013.95	2272734.52	-	-
3	291016.83	2272727.31	-	-
4	291024.01	2272730.18	-	-
5	291023.37	2272731.79	-	-
6	291021.14	2272737.39	-	-
1	291253.68	2272678.96	-	-
2	291228.74	2272663.16	-	-
3	291225.01	2272669.72	-	-
4	291222.72	2272673.39	-	-
5	291215.69	2272681.92	-	-
6	291217.15	2272685.77	-	-
7	291212.92	2272688.19	-	-
8	291204.54	2272673.84	-	-
9	291187.7	2272684.14	-	-
10	291186.69	2272682.95	-	-
11	291181.68	2272684.48	-	-
12	291177.1	2272686.75	-	-
13	291174.69	2272687.65	-	-
14	291168.68	2272689.17	-	-
15	291151.6	2272622.9	-	-
16	291141.15	2272625.92	-	-
17	291139.12	2272619.7	-	-
18	291134.62	2272621.86	-	-
19	291131.99	2272616.57	-	-
20	291094.8	2272627.65	-	-
21	291090.74	2272632.61	-	-

полное наименование должности	подпись	инициалы, фамилия
-------------------------------	---------	-------------------

М.П.

Земельный участок					
вид объекта недвижимости					
Лист № 15 раздела 4.2		Всего листов раздела 4.2: 44		Всего разделов: 8	Всего листов выписки: 86
6 февраля 2021г. № КУВИ-002/2021-8894962					
Кадастровый номер:			69:40:0300061:3		
22	291083.28	2272642.62	-	-	
23	291071.21	2272652.53	-	-	
24	291053.08	2272657.57	-	-	
25	291034.18	2272664.56	-	-	
26	291001.28	2272677.56	-	-	
27	291003.76	2272696.04	-	-	
28	290999.39	2272700.16	-	-	
29	290993.5	2272703.1	-	-	
30	290993.93	2272711.54	-	-	
31	290989.08	2272712.44	-	-	
32	290991.98	2272731.67	-	-	
33	290997.52	2272730.86	-	-	
34	290999.59	2272746.16	-	-	
35	290999.8	2272754.26	-	-	
36	291001.49	2272756.69	-	-	
37	291002.32	2272798.13	-	-	
38	290996.98	2272805.26	-	-	
39	291034.12	2272779.23	-	-	
40	291040.24	2272775.12	-	-	
41	291047.61	2272770.56	-	-	
42	291049.38	2272772.08	-	-	
43	291052.92	2272769.84	-	-	
44	291054.28	2272771.97	-	-	
45	291063.98	2272770.56	-	-	
46	291067.61	2272776.33	-	-	
47	291076.39	2272772.86	-	-	
48	291185.6	2272717.45	-	-	
49	291198.54	2272708.08	-	-	
50	291218.46	2272694.96	-	-	
51	291229.38	2272714.59	-	-	
52	291239.8	2272701.63	-	-	
53	291255.38	2272680.04	-	-	
54	291253.68	2272678.96	-	-	

полное наименование должности	подпись	инициалы, фамилия
-------------------------------	---------	-------------------

М.П.

Земельный участок			
вид объекта недвижимости			
Лист № 16 раздела 4.2	Всего листов раздела 4.2: 44	Всего разделов: 8	Всего листов выписки: 86
6 февраля 2021г. № КУВИ-002/2021-8894962			
Кадастровый номер:		69:40:0300061:3	

Сведения о характерных точках границы части (частей) земельного участка				
Учетный номер части: 69:40:0300061:3/8				
Система координат СК кадастрового округа, зона 2				
Номер точки	Координаты, м		Описание закрепления на местности	Средняя квадратичная погрешность определения координат характерных точек границ земельного участка, м
	X	Y		
1	2	3	4	5
1	291021.14	2272737.39	-	-
2	291013.95	2272734.52	-	-
3	291016.83	2272727.31	-	-
4	291024.01	2272730.18	-	-
5	291023.37	2272731.79	-	-
6	291021.14	2272737.39	-	-
1	291253.68	2272678.96	-	-
2	291228.74	2272663.16	-	-
3	291225.01	2272669.72	-	-
4	291222.72	2272673.39	-	-
5	291215.69	2272681.92	-	-
6	291217.15	2272685.77	-	-
7	291212.92	2272688.19	-	-
8	291204.54	2272673.84	-	-
9	291187.7	2272684.14	-	-
10	291186.69	2272682.95	-	-
11	291181.68	2272684.48	-	-
12	291177.1	2272686.75	-	-
13	291174.69	2272687.65	-	-
14	291168.68	2272689.17	-	-
15	291151.6	2272622.9	-	-
16	291141.15	2272625.92	-	-
17	291139.12	2272619.7	-	-
18	291134.62	2272621.86	-	-
19	291131.99	2272616.57	-	-
20	291094.8	2272627.65	-	-
21	291090.74	2272632.61	-	-

полное наименование должности	подпись	инициалы, фамилия
-------------------------------	---------	-------------------

М.П.

Земельный участок					
вид объекта недвижимости					
Лист № 17 раздела 4.2		Всего листов раздела 4.2: 44		Всего разделов: 8	Всего листов выписки: 86
6 февраля 2021г. № КУВИ-002/2021-8894962					
Кадастровый номер:			69:40:0300061:3		
22	291083.28	2272642.62	-	-	
23	291071.21	2272652.53	-	-	
24	291053.08	2272657.57	-	-	
25	291034.18	2272664.56	-	-	
26	291001.28	2272677.56	-	-	
27	291003.76	2272696.04	-	-	
28	290999.39	2272700.16	-	-	
29	290993.5	2272703.1	-	-	
30	290993.93	2272711.54	-	-	
31	290989.08	2272712.44	-	-	
32	290991.98	2272731.67	-	-	
33	290997.52	2272730.86	-	-	
34	290999.59	2272746.16	-	-	
35	290999.8	2272754.26	-	-	
36	291001.49	2272756.69	-	-	
37	291002.32	2272798.13	-	-	
38	290996.98	2272805.26	-	-	
39	291034.12	2272779.23	-	-	
40	291040.24	2272775.12	-	-	
41	291047.61	2272770.56	-	-	
42	291049.38	2272772.08	-	-	
43	291052.92	2272769.84	-	-	
44	291054.28	2272771.97	-	-	
45	291063.98	2272770.56	-	-	
46	291067.61	2272776.33	-	-	
47	291076.39	2272772.86	-	-	
48	291185.6	2272717.45	-	-	
49	291198.54	2272708.08	-	-	
50	291218.46	2272694.96	-	-	
51	291229.38	2272714.59	-	-	
52	291239.8	2272701.63	-	-	
53	291255.38	2272680.04	-	-	
54	291253.68	2272678.96	-	-	

полное наименование должности	подпись	инициалы, фамилия
-------------------------------	---------	-------------------

М.П.

Земельный участок			
вид объекта недвижимости			
Лист № 18 раздела 4.2	Всего листов раздела 4.2: 44	Всего разделов: 8	Всего листов выписки: 86
6 февраля 2021г. № КУВИ-002/2021-8894962			
Кадастровый номер:		69:40:0300061:3	

Сведения о характерных точках границы части (частей) земельного участка				
Учетный номер части: 69:40:0300061:3/9				
Система координат СК кадастрового округа, зона 2				
Номер точки	Координаты, м		Описание закрепления на местности	Средняя квадратичная погрешность определения координат характерных точек границ земельного участка, м
	X	Y		
1	2	3	4	5
1	291021.14	2272737.39	-	-
2	291013.95	2272734.52	-	-
3	291016.83	2272727.31	-	-
4	291024.01	2272730.18	-	-
5	291023.37	2272731.79	-	-
6	291021.14	2272737.39	-	-
1	291253.68	2272678.96	-	-
2	291228.74	2272663.16	-	-
3	291225.01	2272669.72	-	-
4	291222.72	2272673.39	-	-
5	291215.69	2272681.92	-	-
6	291217.15	2272685.77	-	-
7	291212.92	2272688.19	-	-
8	291204.54	2272673.84	-	-
9	291187.7	2272684.14	-	-
10	291186.69	2272682.95	-	-
11	291181.68	2272684.48	-	-
12	291177.1	2272686.75	-	-
13	291174.69	2272687.65	-	-
14	291168.68	2272689.17	-	-
15	291151.6	2272622.9	-	-
16	291141.15	2272625.92	-	-
17	291139.12	2272619.7	-	-
18	291134.62	2272621.86	-	-
19	291131.99	2272616.57	-	-
20	291094.8	2272627.65	-	-
21	291090.74	2272632.61	-	-

полное наименование должности	подпись	инициалы, фамилия
-------------------------------	---------	-------------------

М.П.

Земельный участок					
вид объекта недвижимости					
Лист № 19 раздела 4.2		Всего листов раздела 4.2: 44		Всего разделов: 8	Всего листов выписки: 86
6 февраля 2021г. № КУВИ-002/2021-8894962					
Кадастровый номер:			69:40:0300061:3		
22	291083.28	2272642.62	-	-	
23	291071.21	2272652.53	-	-	
24	291053.08	2272657.57	-	-	
25	291034.18	2272664.56	-	-	
26	291001.28	2272677.56	-	-	
27	291003.76	2272696.04	-	-	
28	290999.39	2272700.16	-	-	
29	290993.5	2272703.1	-	-	
30	290993.93	2272711.54	-	-	
31	290989.08	2272712.44	-	-	
32	290991.98	2272731.67	-	-	
33	290997.52	2272730.86	-	-	
34	290999.59	2272746.16	-	-	
35	290999.8	2272754.26	-	-	
36	291001.49	2272756.69	-	-	
37	291002.32	2272798.13	-	-	
38	290996.98	2272805.26	-	-	
39	291034.12	2272779.23	-	-	
40	291040.24	2272775.12	-	-	
41	291047.61	2272770.56	-	-	
42	291049.38	2272772.08	-	-	
43	291052.92	2272769.84	-	-	
44	291054.28	2272771.97	-	-	
45	291063.98	2272770.56	-	-	
46	291067.61	2272776.33	-	-	
47	291076.39	2272772.86	-	-	
48	291185.6	2272717.45	-	-	
49	291198.54	2272708.08	-	-	
50	291218.46	2272694.96	-	-	
51	291229.38	2272714.59	-	-	
52	291239.8	2272701.63	-	-	
53	291255.38	2272680.04	-	-	
54	291253.68	2272678.96	-	-	

полное наименование должности		подпись	инициалы, фамилия
-------------------------------	--	---------	-------------------

М.П.

Земельный участок			
вид объекта недвижимости			
Лист № 20 раздела 4.2	Всего листов раздела 4.2: 44	Всего разделов: 8	Всего листов выписки: 86
6 февраля 2021г. № КУВИ-002/2021-8894962			
Кадастровый номер:		69:40:0300061:3	

Сведения о характерных точках границы части (частей) земельного участка				
Учетный номер части: 69:40:0300061:3/10				
Система координат СК кадастрового округа, зона 2				
Номер точки	Координаты, м		Описание закрепления на местности	Средняя квадратичная погрешность определения координат характерных точек границ земельного участка, м
	X	Y		
1	2	3	4	5
1	291021.14	2272737.39	-	-
2	291013.95	2272734.52	-	-
3	291016.83	2272727.31	-	-
4	291024.01	2272730.18	-	-
5	291023.37	2272731.79	-	-
6	291021.14	2272737.39	-	-
1	291253.68	2272678.96	-	-
2	291228.74	2272663.16	-	-
3	291225.01	2272669.72	-	-
4	291222.72	2272673.39	-	-
5	291215.69	2272681.92	-	-
6	291217.15	2272685.77	-	-
7	291212.92	2272688.19	-	-
8	291204.54	2272673.84	-	-
9	291187.7	2272684.14	-	-
10	291186.69	2272682.95	-	-
11	291181.68	2272684.48	-	-
12	291177.1	2272686.75	-	-
13	291174.69	2272687.65	-	-
14	291168.68	2272689.17	-	-
15	291151.6	2272622.9	-	-
16	291141.15	2272625.92	-	-
17	291139.12	2272619.7	-	-
18	291134.62	2272621.86	-	-
19	291131.99	2272616.57	-	-
20	291094.8	2272627.65	-	-
21	291090.74	2272632.61	-	-

полное наименование должности	подпись	инициалы, фамилия
-------------------------------	---------	-------------------

М.П.

Земельный участок					
вид объекта недвижимости					
Лист № 21 раздела 4.2		Всего листов раздела 4.2: 44		Всего разделов: 8	Всего листов выписки: 86
6 февраля 2021г. № КУВИ-002/2021-8894962					
Кадастровый номер:			69:40:0300061:3		
22	291083.28	2272642.62	-	-	
23	291071.21	2272652.53	-	-	
24	291053.08	2272657.57	-	-	
25	291034.18	2272664.56	-	-	
26	291001.28	2272677.56	-	-	
27	291003.76	2272696.04	-	-	
28	290999.39	2272700.16	-	-	
29	290993.5	2272703.1	-	-	
30	290993.93	2272711.54	-	-	
31	290989.08	2272712.44	-	-	
32	290991.98	2272731.67	-	-	
33	290997.52	2272730.86	-	-	
34	290999.59	2272746.16	-	-	
35	290999.8	2272754.26	-	-	
36	291001.49	2272756.69	-	-	
37	291002.32	2272798.13	-	-	
38	290996.98	2272805.26	-	-	
39	291034.12	2272779.23	-	-	
40	291040.24	2272775.12	-	-	
41	291047.61	2272770.56	-	-	
42	291049.38	2272772.08	-	-	
43	291052.92	2272769.84	-	-	
44	291054.28	2272771.97	-	-	
45	291063.98	2272770.56	-	-	
46	291067.61	2272776.33	-	-	
47	291076.39	2272772.86	-	-	
48	291185.6	2272717.45	-	-	
49	291198.54	2272708.08	-	-	
50	291218.46	2272694.96	-	-	
51	291229.38	2272714.59	-	-	
52	291239.8	2272701.63	-	-	
53	291255.38	2272680.04	-	-	
54	291253.68	2272678.96	-	-	

полное наименование должности	подпись	инициалы, фамилия
-------------------------------	---------	-------------------

М.П.

Земельный участок			
вид объекта недвижимости			
Лист № 22 раздела 4.2	Всего листов раздела 4.2: 44	Всего разделов: 8	Всего листов выписки: 86
6 февраля 2021г. № КУВИ-002/2021-8894962			
Кадастровый номер:		69:40:0300061:3	

Сведения о характерных точках границы части (частей) земельного участка				
Учетный номер части: 69:40:0300061:3/11				
Система координат СК кадастрового округа, зона 2				
Номер точки	Координаты, м		Описание закрепления на местности	Средняя квадратичная погрешность определения координат характерных точек границ земельного участка, м
	X	Y		
1	2	3	4	5
1	291021.14	2272737.39	-	-
2	291013.95	2272734.52	-	-
3	291016.83	2272727.31	-	-
4	291024.01	2272730.18	-	-
5	291023.37	2272731.79	-	-
6	291021.14	2272737.39	-	-
1	291253.68	2272678.96	-	-
2	291228.74	2272663.16	-	-
3	291225.01	2272669.72	-	-
4	291222.72	2272673.39	-	-
5	291215.69	2272681.92	-	-
6	291217.15	2272685.77	-	-
7	291212.92	2272688.19	-	-
8	291204.54	2272673.84	-	-
9	291187.7	2272684.14	-	-
10	291186.69	2272682.95	-	-
11	291181.68	2272684.48	-	-
12	291177.1	2272686.75	-	-
13	291174.69	2272687.65	-	-
14	291168.68	2272689.17	-	-
15	291151.6	2272622.9	-	-
16	291141.15	2272625.92	-	-
17	291139.12	2272619.7	-	-
18	291134.62	2272621.86	-	-
19	291131.99	2272616.57	-	-
20	291094.8	2272627.65	-	-
21	291090.74	2272632.61	-	-

полное наименование должности	подпись	инициалы, фамилия
-------------------------------	---------	-------------------

М.П.

Земельный участок					
вид объекта недвижимости					
Лист № 23 раздела 4.2		Всего листов раздела 4.2: 44		Всего разделов: 8	Всего листов выписки: 86
6 февраля 2021г. № КУВИ-002/2021-8894962					
Кадастровый номер:			69:40:0300061:3		
22	291083.28	2272642.62	-	-	
23	291071.21	2272652.53	-	-	
24	291053.08	2272657.57	-	-	
25	291034.18	2272664.56	-	-	
26	291001.28	2272677.56	-	-	
27	291003.76	2272696.04	-	-	
28	290999.39	2272700.16	-	-	
29	290993.5	2272703.1	-	-	
30	290993.93	2272711.54	-	-	
31	290989.08	2272712.44	-	-	
32	290991.98	2272731.67	-	-	
33	290997.52	2272730.86	-	-	
34	290999.59	2272746.16	-	-	
35	290999.8	2272754.26	-	-	
36	291001.49	2272756.69	-	-	
37	291002.32	2272798.13	-	-	
38	290996.98	2272805.26	-	-	
39	291034.12	2272779.23	-	-	
40	291040.24	2272775.12	-	-	
41	291047.61	2272770.56	-	-	
42	291049.38	2272772.08	-	-	
43	291052.92	2272769.84	-	-	
44	291054.28	2272771.97	-	-	
45	291063.98	2272770.56	-	-	
46	291067.61	2272776.33	-	-	
47	291076.39	2272772.86	-	-	
48	291185.6	2272717.45	-	-	
49	291198.54	2272708.08	-	-	
50	291218.46	2272694.96	-	-	
51	291229.38	2272714.59	-	-	
52	291239.8	2272701.63	-	-	
53	291255.38	2272680.04	-	-	
54	291253.68	2272678.96	-	-	

полное наименование должности	подпись	инициалы, фамилия
-------------------------------	---------	-------------------

М.П.

Земельный участок			
вид объекта недвижимости			
Лист № 24 раздела 4.2	Всего листов раздела 4.2: 44	Всего разделов: 8	Всего листов выписки: 86
6 февраля 2021г. № КУВИ-002/2021-8894962			
Кадастровый номер:		69:40:0300061:3	

Сведения о характерных точках границы части (частей) земельного участка				
Учетный номер части: 69:40:0300061:3/12				
Система координат СК кадастрового округа, зона 2				
Номер точки	Координаты, м		Описание закрепления на местности	Средняя квадратичная погрешность определения координат характерных точек границ земельного участка, м
	X	Y		
1	2	3	4	5
1	291021.14	2272737.39	-	-
2	291013.95	2272734.52	-	-
3	291016.83	2272727.31	-	-
4	291024.01	2272730.18	-	-
5	291023.37	2272731.79	-	-
6	291021.14	2272737.39	-	-
1	291253.68	2272678.96	-	-
2	291228.74	2272663.16	-	-
3	291225.01	2272669.72	-	-
4	291222.72	2272673.39	-	-
5	291215.69	2272681.92	-	-
6	291217.15	2272685.77	-	-
7	291212.92	2272688.19	-	-
8	291204.54	2272673.84	-	-
9	291187.7	2272684.14	-	-
10	291186.69	2272682.95	-	-
11	291181.68	2272684.48	-	-
12	291177.1	2272686.75	-	-
13	291174.69	2272687.65	-	-
14	291168.68	2272689.17	-	-
15	291151.6	2272622.9	-	-
16	291141.15	2272625.92	-	-
17	291139.12	2272619.7	-	-
18	291134.62	2272621.86	-	-
19	291131.99	2272616.57	-	-
20	291094.8	2272627.65	-	-
21	291090.74	2272632.61	-	-

полное наименование должности	подпись	инициалы, фамилия
-------------------------------	---------	-------------------

М.П.

Земельный участок					
вид объекта недвижимости					
Лист № 25 раздела 4.2		Всего листов раздела 4.2: 44		Всего разделов: 8	Всего листов выписки: 86
6 февраля 2021г. № КУВИ-002/2021-8894962					
Кадастровый номер:			69:40:0300061:3		
22	291083.28	2272642.62	-	-	
23	291071.21	2272652.53	-	-	
24	291053.08	2272657.57	-	-	
25	291034.18	2272664.56	-	-	
26	291001.28	2272677.56	-	-	
27	291003.76	2272696.04	-	-	
28	290999.39	2272700.16	-	-	
29	290993.5	2272703.1	-	-	
30	290993.93	2272711.54	-	-	
31	290989.08	2272712.44	-	-	
32	290991.98	2272731.67	-	-	
33	290997.52	2272730.86	-	-	
34	290999.59	2272746.16	-	-	
35	290999.8	2272754.26	-	-	
36	291001.49	2272756.69	-	-	
37	291002.32	2272798.13	-	-	
38	290996.98	2272805.26	-	-	
39	291034.12	2272779.23	-	-	
40	291040.24	2272775.12	-	-	
41	291047.61	2272770.56	-	-	
42	291049.38	2272772.08	-	-	
43	291052.92	2272769.84	-	-	
44	291054.28	2272771.97	-	-	
45	291063.98	2272770.56	-	-	
46	291067.61	2272776.33	-	-	
47	291076.39	2272772.86	-	-	
48	291185.6	2272717.45	-	-	
49	291198.54	2272708.08	-	-	
50	291218.46	2272694.96	-	-	
51	291229.38	2272714.59	-	-	
52	291239.8	2272701.63	-	-	
53	291255.38	2272680.04	-	-	
54	291253.68	2272678.96	-	-	

полное наименование должности	подпись	инициалы, фамилия
-------------------------------	---------	-------------------

М.П.

Земельный участок			
вид объекта недвижимости			
Лист № 26 раздела 4.2	Всего листов раздела 4.2: 44	Всего разделов: 8	Всего листов выписки: 86
6 февраля 2021г. № КУВИ-002/2021-8894962			
Кадастровый номер:		69:40:0300061:3	

Сведения о характерных точках границы части (частей) земельного участка				
Учетный номер части: 69:40:0300061:3/13				
Система координат СК кадастрового округа, зона 2				
Номер точки	Координаты, м		Описание закрепления на местности	Средняя квадратичная погрешность определения координат характерных точек границ земельного участка, м
	X	Y		
1	2	3	4	5
1	291253.68	2272678.96	-	-
2	291228.74	2272663.16	-	-
3	291225.01	2272669.72	-	-
4	291222.72	2272673.39	-	-
5	291215.69	2272681.92	-	-
6	291217.15	2272685.77	-	-
7	291212.92	2272688.19	-	-
8	291204.54	2272673.84	-	-
9	291187.7	2272684.14	-	-
10	291186.69	2272682.95	-	-
11	291181.68	2272684.48	-	-
12	291177.1	2272686.75	-	-
13	291174.69	2272687.65	-	-
14	291168.68	2272689.17	-	-
15	291151.6	2272622.9	-	-
16	291141.15	2272625.92	-	-
17	291139.12	2272619.7	-	-
18	291134.62	2272621.86	-	-
19	291131.99	2272616.57	-	-
20	291094.8	2272627.65	-	-
21	291090.74	2272632.61	-	-
22	291083.28	2272642.62	-	-
23	291071.21	2272652.53	-	-
24	291053.08	2272657.57	-	-
25	291034.18	2272664.56	-	-
26	291001.28	2272677.56	-	-
27	291003.76	2272696.04	-	-

полное наименование должности	подпись	инициалы, фамилия
-------------------------------	---------	-------------------

М.П.

Земельный участок					
вид объекта недвижимости					
Лист № 27 раздела 4.2		Всего листов раздела 4.2: 44		Всего разделов: 8	Всего листов выписки: 86
6 февраля 2021г. № КУВИ-002/2021-8894962					
Кадастровый номер:			69:40:0300061:3		
28	290999.39	2272700.16	-	-	
29	290993.5	2272703.1	-	-	
30	290993.93	2272711.54	-	-	
31	290989.08	2272712.44	-	-	
32	290991.98	2272731.67	-	-	
33	290997.52	2272730.86	-	-	
34	290999.59	2272746.16	-	-	
35	290999.8	2272754.26	-	-	
36	291001.49	2272756.69	-	-	
37	291002.32	2272798.13	-	-	
38	290996.98	2272805.26	-	-	
39	291034.12	2272779.23	-	-	
40	291040.24	2272775.12	-	-	
41	291047.61	2272770.56	-	-	
42	291049.38	2272772.08	-	-	
43	291052.92	2272769.84	-	-	
44	291054.28	2272771.97	-	-	
45	291063.98	2272770.56	-	-	
46	291067.61	2272776.33	-	-	
47	291076.39	2272772.86	-	-	
48	291185.6	2272717.45	-	-	
49	291198.54	2272708.08	-	-	
50	291218.46	2272694.96	-	-	
51	291229.38	2272714.59	-	-	
52	291239.8	2272701.63	-	-	
53	291255.38	2272680.04	-	-	
54	291253.68	2272678.96	-	-	
1	291021.14	2272737.39	-	-	
2	291013.95	2272734.52	-	-	
3	291016.83	2272727.31	-	-	
4	291024.01	2272730.18	-	-	
5	291023.37	2272731.79	-	-	
6	291021.14	2272737.39	-	-	

полное наименование должности	подпись	инициалы, фамилия
-------------------------------	---------	-------------------

М.П.

Земельный участок			
вид объекта недвижимости			
Лист № 28 раздела 4.2	Всего листов раздела 4.2: 44	Всего разделов: 8	Всего листов выписки: 86
6 февраля 2021г. № КУВИ-002/2021-8894962			
Кадастровый номер:		69:40:0300061:3	

Сведения о характерных точках границы части (частей) земельного участка				
Учетный номер части: 69:40:0300061:3/14				
Система координат СК кадастрового округа, зона 2				
Номер точки	Координаты, м		Описание закрепления на местности	Средняя квадратичная погрешность определения координат характерных точек границ земельного участка, м
	X	Y		
1	2	3	4	5
1	291021.14	2272737.39	-	-
2	291013.95	2272734.52	-	-
3	291016.83	2272727.31	-	-
4	291024.01	2272730.18	-	-
5	291023.37	2272731.79	-	-
6	291021.14	2272737.39	-	-
1	291253.68	2272678.96	-	-
2	291228.74	2272663.16	-	-
3	291225.01	2272669.72	-	-
4	291222.72	2272673.39	-	-
5	291215.69	2272681.92	-	-
6	291217.15	2272685.77	-	-
7	291212.92	2272688.19	-	-
8	291204.54	2272673.84	-	-
9	291187.7	2272684.14	-	-
10	291186.69	2272682.95	-	-
11	291181.68	2272684.48	-	-
12	291177.1	2272686.75	-	-
13	291174.69	2272687.65	-	-
14	291168.68	2272689.17	-	-
15	291151.6	2272622.9	-	-
16	291141.15	2272625.92	-	-
17	291139.12	2272619.7	-	-
18	291134.62	2272621.86	-	-
19	291131.99	2272616.57	-	-
20	291094.8	2272627.65	-	-
21	291090.74	2272632.61	-	-

полное наименование должности	подпись	инициалы, фамилия
-------------------------------	---------	-------------------

М.П.

Земельный участок					
вид объекта недвижимости					
Лист № 29 раздела 4.2		Всего листов раздела 4.2: 44		Всего разделов: 8	Всего листов выписки: 86
6 февраля 2021г. № КУВИ-002/2021-8894962					
Кадастровый номер:			69:40:0300061:3		
22	291083.28	2272642.62	-	-	
23	291071.21	2272652.53	-	-	
24	291053.08	2272657.57	-	-	
25	291034.18	2272664.56	-	-	
26	291001.28	2272677.56	-	-	
27	291003.76	2272696.04	-	-	
28	290999.39	2272700.16	-	-	
29	290993.5	2272703.1	-	-	
30	290993.93	2272711.54	-	-	
31	290989.08	2272712.44	-	-	
32	290991.98	2272731.67	-	-	
33	290997.52	2272730.86	-	-	
34	290999.59	2272746.16	-	-	
35	290999.8	2272754.26	-	-	
36	291001.49	2272756.69	-	-	
37	291002.32	2272798.13	-	-	
38	290996.98	2272805.26	-	-	
39	291034.12	2272779.23	-	-	
40	291040.24	2272775.12	-	-	
41	291047.61	2272770.56	-	-	
42	291049.38	2272772.08	-	-	
43	291052.92	2272769.84	-	-	
44	291054.28	2272771.97	-	-	
45	291063.98	2272770.56	-	-	
46	291067.61	2272776.33	-	-	
47	291076.39	2272772.86	-	-	
48	291185.6	2272717.45	-	-	
49	291198.54	2272708.08	-	-	
50	291218.46	2272694.96	-	-	
51	291229.38	2272714.59	-	-	
52	291239.8	2272701.63	-	-	
53	291255.38	2272680.04	-	-	
54	291253.68	2272678.96	-	-	

полное наименование должности	подпись	инициалы, фамилия
-------------------------------	---------	-------------------

М.П.

Земельный участок			
вид объекта недвижимости			
Лист № 30 раздела 4.2	Всего листов раздела 4.2: 44	Всего разделов: 8	Всего листов выписки: 86
6 февраля 2021г. № КУВИ-002/2021-8894962			
Кадастровый номер:		69:40:0300061:3	

Сведения о характерных точках границы части (частей) земельного участка				
Учетный номер части: 69:40:0300061:3/15				
Система координат СК кадастрового округа, зона 2				
Номер точки	Координаты, м		Описание закрепления на местности	Средняя квадратичная погрешность определения координат характерных точек границ земельного участка, м
	X	Y		
1	2	3	4	5
1	291021.14	2272737.39	-	-
2	291013.95	2272734.52	-	-
3	291016.83	2272727.31	-	-
4	291024.01	2272730.18	-	-
5	291023.37	2272731.79	-	-
6	291021.14	2272737.39	-	-
1	291253.68	2272678.96	-	-
2	291228.74	2272663.16	-	-
3	291225.01	2272669.72	-	-
4	291222.72	2272673.39	-	-
5	291215.69	2272681.92	-	-
6	291217.15	2272685.77	-	-
7	291212.92	2272688.19	-	-
8	291204.54	2272673.84	-	-
9	291187.7	2272684.14	-	-
10	291186.69	2272682.95	-	-
11	291181.68	2272684.48	-	-
12	291177.1	2272686.75	-	-
13	291174.69	2272687.65	-	-
14	291168.68	2272689.17	-	-
15	291151.6	2272622.9	-	-
16	291141.15	2272625.92	-	-
17	291139.12	2272619.7	-	-
18	291134.62	2272621.86	-	-
19	291131.99	2272616.57	-	-
20	291094.8	2272627.65	-	-
21	291090.74	2272632.61	-	-

полное наименование должности	подпись	инициалы, фамилия
-------------------------------	---------	-------------------

М.П.

Земельный участок					
вид объекта недвижимости					
Лист № 31 раздела 4.2		Всего листов раздела 4.2: 44		Всего разделов: 8	Всего листов выписки: 86
6 февраля 2021г. № КУВИ-002/2021-8894962					
Кадастровый номер:			69:40:0300061:3		
22	291083.28	2272642.62	-	-	
23	291071.21	2272652.53	-	-	
24	291053.08	2272657.57	-	-	
25	291034.18	2272664.56	-	-	
26	291001.28	2272677.56	-	-	
27	291003.76	2272696.04	-	-	
28	290999.39	2272700.16	-	-	
29	290993.5	2272703.1	-	-	
30	290993.93	2272711.54	-	-	
31	290989.08	2272712.44	-	-	
32	290991.98	2272731.67	-	-	
33	290997.52	2272730.86	-	-	
34	290999.59	2272746.16	-	-	
35	290999.8	2272754.26	-	-	
36	291001.49	2272756.69	-	-	
37	291002.32	2272798.13	-	-	
38	290996.98	2272805.26	-	-	
39	291034.12	2272779.23	-	-	
40	291040.24	2272775.12	-	-	
41	291047.61	2272770.56	-	-	
42	291049.38	2272772.08	-	-	
43	291052.92	2272769.84	-	-	
44	291054.28	2272771.97	-	-	
45	291063.98	2272770.56	-	-	
46	291067.61	2272776.33	-	-	
47	291076.39	2272772.86	-	-	
48	291185.6	2272717.45	-	-	
49	291198.54	2272708.08	-	-	
50	291218.46	2272694.96	-	-	
51	291229.38	2272714.59	-	-	
52	291239.8	2272701.63	-	-	
53	291255.38	2272680.04	-	-	
54	291253.68	2272678.96	-	-	

полное наименование должности	подпись	инициалы, фамилия
-------------------------------	---------	-------------------

М.П.

Земельный участок			
вид объекта недвижимости			
Лист № 32 раздела 4.2	Всего листов раздела 4.2: 44	Всего разделов: 8	Всего листов выписки: 86
6 февраля 2021г. № КУВИ-002/2021-8894962			
Кадастровый номер:		69:40:0300061:3	

Сведения о характерных точках границы части (частей) земельного участка				
Учетный номер части: 69:40:0300061:3/16				
Система координат СК кадастрового округа, зона 2				
Номер точки	Координаты, м		Описание закрепления на местности	Средняя квадратичная погрешность определения координат характерных точек границ земельного участка, м
	X	Y		
1	2	3	4	5
1	291253.68	2272678.96	-	-
2	291228.74	2272663.16	-	-
3	291225.01	2272669.72	-	-
4	291222.72	2272673.39	-	-
5	291215.69	2272681.92	-	-
6	291217.15	2272685.77	-	-
7	291212.92	2272688.19	-	-
8	291204.54	2272673.84	-	-
9	291187.7	2272684.14	-	-
10	291186.69	2272682.95	-	-
11	291181.68	2272684.48	-	-
12	291177.1	2272686.75	-	-
13	291174.69	2272687.65	-	-
14	291168.68	2272689.17	-	-
15	291151.6	2272622.9	-	-
16	291141.15	2272625.92	-	-
17	291139.12	2272619.7	-	-
18	291134.62	2272621.86	-	-
19	291131.99	2272616.57	-	-
20	291094.8	2272627.65	-	-
21	291090.74	2272632.61	-	-
22	291083.28	2272642.62	-	-
23	291071.21	2272652.53	-	-
24	291053.08	2272657.57	-	-
25	291034.18	2272664.56	-	-
26	291001.28	2272677.56	-	-
27	291003.76	2272696.04	-	-

полное наименование должности	подпись	инициалы, фамилия
-------------------------------	---------	-------------------

М.П.

Земельный участок					
вид объекта недвижимости					
Лист № 33 раздела 4.2		Всего листов раздела 4.2: 44		Всего разделов: 8	Всего листов выписки: 86
6 февраля 2021г. № КУВИ-002/2021-8894962					
Кадастровый номер:			69:40:0300061:3		
28	290999.39	2272700.16	-	-	
29	290993.5	2272703.1	-	-	
30	290993.93	2272711.54	-	-	
31	290989.08	2272712.44	-	-	
32	290991.98	2272731.67	-	-	
33	290997.52	2272730.86	-	-	
34	290999.59	2272746.16	-	-	
35	290999.8	2272754.26	-	-	
36	291001.49	2272756.69	-	-	
37	291002.32	2272798.13	-	-	
38	290996.98	2272805.26	-	-	
39	291034.12	2272779.23	-	-	
40	291040.24	2272775.12	-	-	
41	291047.61	2272770.56	-	-	
42	291049.38	2272772.08	-	-	
43	291052.92	2272769.84	-	-	
44	291054.28	2272771.97	-	-	
45	291063.98	2272770.56	-	-	
46	291067.61	2272776.33	-	-	
47	291076.39	2272772.86	-	-	
48	291185.6	2272717.45	-	-	
49	291198.54	2272708.08	-	-	
50	291218.46	2272694.96	-	-	
51	291229.38	2272714.59	-	-	
52	291239.8	2272701.63	-	-	
53	291255.38	2272680.04	-	-	
54	291253.68	2272678.96	-	-	
1	291021.14	2272737.39	-	-	
2	291013.95	2272734.52	-	-	
3	291016.83	2272727.31	-	-	
4	291024.01	2272730.18	-	-	
5	291023.37	2272731.79	-	-	
6	291021.14	2272737.39	-	-	

полное наименование должности	подпись	инициалы, фамилия
-------------------------------	---------	-------------------

М.П.

Земельный участок			
вид объекта недвижимости			
Лист № 34 раздела 4.2	Всего листов раздела 4.2: 44	Всего разделов: 8	Всего листов выписки: 86
6 февраля 2021г. № КУВИ-002/2021-8894962			
Кадастровый номер:		69:40:0300061:3	

Сведения о характерных точках границы части (частей) земельного участка				
Учетный номер части: 69:40:0300061:3/17				
Система координат СК кадастрового округа, зона 2				
Номер точки	Координаты, м		Описание закрепления на местности	Средняя квадратичная погрешность определения координат характерных точек границ земельного участка, м
	X	Y		
1	2	3	4	5
1	291021.14	2272737.39	-	-
2	291013.95	2272734.52	-	-
3	291016.83	2272727.31	-	-
4	291024.01	2272730.18	-	-
5	291023.37	2272731.79	-	-
6	291021.14	2272737.39	-	-
1	291253.68	2272678.96	-	-
2	291228.74	2272663.16	-	-
3	291225.01	2272669.72	-	-
4	291222.72	2272673.39	-	-
5	291215.69	2272681.92	-	-
6	291217.15	2272685.77	-	-
7	291212.92	2272688.19	-	-
8	291204.54	2272673.84	-	-
9	291187.7	2272684.14	-	-
10	291186.69	2272682.95	-	-
11	291181.68	2272684.48	-	-
12	291177.1	2272686.75	-	-
13	291174.69	2272687.65	-	-
14	291168.68	2272689.17	-	-
15	291151.6	2272622.9	-	-
16	291141.15	2272625.92	-	-
17	291139.12	2272619.7	-	-
18	291134.62	2272621.86	-	-
19	291131.99	2272616.57	-	-
20	291094.8	2272627.65	-	-
21	291090.74	2272632.61	-	-

полное наименование должности	подпись	инициалы, фамилия
-------------------------------	---------	-------------------

М.П.

Земельный участок					
вид объекта недвижимости					
Лист № 35 раздела 4.2		Всего листов раздела 4.2: 44		Всего разделов: 8	Всего листов выписки: 86
6 февраля 2021г. № КУВИ-002/2021-8894962					
Кадастровый номер:			69:40:0300061:3		
22	291083.28	2272642.62	-	-	
23	291071.21	2272652.53	-	-	
24	291053.08	2272657.57	-	-	
25	291034.18	2272664.56	-	-	
26	291001.28	2272677.56	-	-	
27	291003.76	2272696.04	-	-	
28	290999.39	2272700.16	-	-	
29	290993.5	2272703.1	-	-	
30	290993.93	2272711.54	-	-	
31	290989.08	2272712.44	-	-	
32	290991.98	2272731.67	-	-	
33	290997.52	2272730.86	-	-	
34	290999.59	2272746.16	-	-	
35	290999.8	2272754.26	-	-	
36	291001.49	2272756.69	-	-	
37	291002.32	2272798.13	-	-	
38	290996.98	2272805.26	-	-	
39	291034.12	2272779.23	-	-	
40	291040.24	2272775.12	-	-	
41	291047.61	2272770.56	-	-	
42	291049.38	2272772.08	-	-	
43	291052.92	2272769.84	-	-	
44	291054.28	2272771.97	-	-	
45	291063.98	2272770.56	-	-	
46	291067.61	2272776.33	-	-	
47	291076.39	2272772.86	-	-	
48	291185.6	2272717.45	-	-	
49	291198.54	2272708.08	-	-	
50	291218.46	2272694.96	-	-	
51	291229.38	2272714.59	-	-	
52	291239.8	2272701.63	-	-	
53	291255.38	2272680.04	-	-	
54	291253.68	2272678.96	-	-	

полное наименование должности	подпись	инициалы, фамилия
-------------------------------	---------	-------------------

М.П.

Земельный участок			
вид объекта недвижимости			
Лист № 36 раздела 4.2	Всего листов раздела 4.2: 44	Всего разделов: 8	Всего листов выписки: 86
6 февраля 2021г. № КУВИ-002/2021-8894962			
Кадастровый номер:		69:40:0300061:3	

Сведения о характерных точках границы части (частей) земельного участка				
Учетный номер части: 69:40:0300061:3/18				
Система координат СК кадастрового округа, зона 2				
Номер точки	Координаты, м		Описание закрепления на местности	Средняя квадратичная погрешность определения координат характерных точек границ земельного участка, м
	X	Y		
1	2	3	4	5
1	291021.14	2272737.39	-	-
2	291013.95	2272734.52	-	-
3	291016.83	2272727.31	-	-
4	291024.01	2272730.18	-	-
5	291023.37	2272731.79	-	-
6	291021.14	2272737.39	-	-
1	291253.68	2272678.96	-	-
2	291228.74	2272663.16	-	-
3	291225.01	2272669.72	-	-
4	291222.72	2272673.39	-	-
5	291215.69	2272681.92	-	-
6	291217.15	2272685.77	-	-
7	291212.92	2272688.19	-	-
8	291204.54	2272673.84	-	-
9	291187.7	2272684.14	-	-
10	291186.69	2272682.95	-	-
11	291181.68	2272684.48	-	-
12	291177.1	2272686.75	-	-
13	291174.69	2272687.65	-	-
14	291168.68	2272689.17	-	-
15	291151.6	2272622.9	-	-
16	291141.15	2272625.92	-	-
17	291139.12	2272619.7	-	-
18	291134.62	2272621.86	-	-
19	291131.99	2272616.57	-	-
20	291094.8	2272627.65	-	-
21	291090.74	2272632.61	-	-

полное наименование должности	подпись	инициалы, фамилия
-------------------------------	---------	-------------------

М.П.

Земельный участок					
вид объекта недвижимости					
Лист № 37 раздела 4.2		Всего листов раздела 4.2: 44		Всего разделов: 8	Всего листов выписки: 86
6 февраля 2021г. № КУВИ-002/2021-8894962					
Кадастровый номер:			69:40:0300061:3		
22	291083.28	2272642.62	-	-	
23	291071.21	2272652.53	-	-	
24	291053.08	2272657.57	-	-	
25	291034.18	2272664.56	-	-	
26	291001.28	2272677.56	-	-	
27	291003.76	2272696.04	-	-	
28	290999.39	2272700.16	-	-	
29	290993.5	2272703.1	-	-	
30	290993.93	2272711.54	-	-	
31	290989.08	2272712.44	-	-	
32	290991.98	2272731.67	-	-	
33	290997.52	2272730.86	-	-	
34	290999.59	2272746.16	-	-	
35	290999.8	2272754.26	-	-	
36	291001.49	2272756.69	-	-	
37	291002.32	2272798.13	-	-	
38	290996.98	2272805.26	-	-	
39	291034.12	2272779.23	-	-	
40	291040.24	2272775.12	-	-	
41	291047.61	2272770.56	-	-	
42	291049.38	2272772.08	-	-	
43	291052.92	2272769.84	-	-	
44	291054.28	2272771.97	-	-	
45	291063.98	2272770.56	-	-	
46	291067.61	2272776.33	-	-	
47	291076.39	2272772.86	-	-	
48	291185.6	2272717.45	-	-	
49	291198.54	2272708.08	-	-	
50	291218.46	2272694.96	-	-	
51	291229.38	2272714.59	-	-	
52	291239.8	2272701.63	-	-	
53	291255.38	2272680.04	-	-	
54	291253.68	2272678.96	-	-	

полное наименование должности	подпись	инициалы, фамилия
-------------------------------	---------	-------------------

М.П.

Земельный участок			
вид объекта недвижимости			
Лист № 38 раздела 4.2	Всего листов раздела 4.2: 44	Всего разделов: 8	Всего листов выписки: 86
6 февраля 2021г. № КУВИ-002/2021-8894962			
Кадастровый номер:		69:40:0300061:3	

Сведения о характерных точках границы части (частей) земельного участка				
Учетный номер части: 69:40:0300061:3/19				
Система координат СК кадастрового округа, зона 2				
Номер точки	Координаты, м		Описание закрепления на местности	Средняя квадратичная погрешность определения координат характерных точек границ земельного участка, м
	X	Y		
1	2	3	4	5
1	291021.14	2272737.39	-	-
2	291013.95	2272734.52	-	-
3	291016.83	2272727.31	-	-
4	291024.01	2272730.18	-	-
5	291023.37	2272731.79	-	-
6	291021.14	2272737.39	-	-
1	291253.68	2272678.96	-	-
2	291228.74	2272663.16	-	-
3	291225.01	2272669.72	-	-
4	291222.72	2272673.39	-	-
5	291215.69	2272681.92	-	-
6	291217.15	2272685.77	-	-
7	291212.92	2272688.19	-	-
8	291204.54	2272673.84	-	-
9	291187.7	2272684.14	-	-
10	291186.69	2272682.95	-	-
11	291181.68	2272684.48	-	-
12	291177.1	2272686.75	-	-
13	291174.69	2272687.65	-	-
14	291168.68	2272689.17	-	-
15	291151.6	2272622.9	-	-
16	291141.15	2272625.92	-	-
17	291139.12	2272619.7	-	-
18	291134.62	2272621.86	-	-
19	291131.99	2272616.57	-	-
20	291094.8	2272627.65	-	-
21	291090.74	2272632.61	-	-

полное наименование должности	подпись	инициалы, фамилия
-------------------------------	---------	-------------------

М.П.

Земельный участок					
вид объекта недвижимости					
Лист № 39 раздела 4.2		Всего листов раздела 4.2: 44		Всего разделов: 8	Всего листов выписки: 86
6 февраля 2021г. № КУВИ-002/2021-8894962					
Кадастровый номер:			69:40:0300061:3		
22	291083.28	2272642.62	-	-	
23	291071.21	2272652.53	-	-	
24	291053.08	2272657.57	-	-	
25	291034.18	2272664.56	-	-	
26	291001.28	2272677.56	-	-	
27	291003.76	2272696.04	-	-	
28	290999.39	2272700.16	-	-	
29	290993.5	2272703.1	-	-	
30	290993.93	2272711.54	-	-	
31	290989.08	2272712.44	-	-	
32	290991.98	2272731.67	-	-	
33	290997.52	2272730.86	-	-	
34	290999.59	2272746.16	-	-	
35	290999.8	2272754.26	-	-	
36	291001.49	2272756.69	-	-	
37	291002.32	2272798.13	-	-	
38	290996.98	2272805.26	-	-	
39	291034.12	2272779.23	-	-	
40	291040.24	2272775.12	-	-	
41	291047.61	2272770.56	-	-	
42	291049.38	2272772.08	-	-	
43	291052.92	2272769.84	-	-	
44	291054.28	2272771.97	-	-	
45	291063.98	2272770.56	-	-	
46	291067.61	2272776.33	-	-	
47	291076.39	2272772.86	-	-	
48	291185.6	2272717.45	-	-	
49	291198.54	2272708.08	-	-	
50	291218.46	2272694.96	-	-	
51	291229.38	2272714.59	-	-	
52	291239.8	2272701.63	-	-	
53	291255.38	2272680.04	-	-	
54	291253.68	2272678.96	-	-	

полное наименование должности		подпись	инициалы, фамилия
-------------------------------	--	---------	-------------------

М.П.

Земельный участок				
вид объекта недвижимости				
Лист № 40 раздела 4.2		Всего листов раздела 4.2: 44		Всего разделов: 8
Всего листов выписки: 86				
6 февраля 2021г. № КУВИ-002/2021-8894962				
Кадастровый номер:			69:40:0300061:3	
Сведения о характерных точках границы части (частей) земельного участка				
Учетный номер части: 69:40:0300061:3/20				
Система координат СК кадастрового округа, зона 2				
Номер точки	Координаты, м		Описание закрепления на местности	Средняя квадратичная погрешность определения координат характерных точек границ земельного участка, м
	X	Y		
1	2	3	4	5
1	291036.28	2272772.12	-	5
2	291001.85	2272774.58	-	5
3	291002.32	2272798.13	-	5
4	290997.24	2272804.91	-	5
5	290997.51	2272804.89	-	-
6	291034.12	2272779.23	-	-
7	291038.61	2272776.21	-	-
8	291036.28	2272772.12	-	5

полное наименование должности	подпись	инициалы, фамилия

М.П.

Земельный участок			
вид объекта недвижимости			
Лист № 41 раздела 4.2	Всего листов раздела 4.2: 44	Всего разделов: 8	Всего листов выписки: 86
6 февраля 2021г. № КУВИ-002/2021-8894962			
Кадастровый номер:		69:40:0300061:3	

Сведения о характерных точках границы части (частей) земельного участка				
Учетный номер части: 69:40:0300061:3/21				
Система координат				
Номер точки	Координаты, м		Описание закрепления на местности	Средняя квадратичная погрешность определения координат характерных точек границ земельного участка, м
	X	Y		
1	2	3	4	5
1	291182.34	2272719.1	-	-
2	291158.63	2272731.13	-	-
3	291158.43	2272730.16	-	-
4	291158.49	2272728.2	-	-
5	291158.92	2272726.29	-	-
6	291159.72	2272724.5	-	-
7	291160.85	2272722.9	-	-
8	291162.8	2272721.17	-	-
9	291164.46	2272720.26	-	-
10	291172.26	2272716.94	-	-
11	291174.17	2272716.48	-	-
12	291176.78	2272716.47	-	-
13	291178.69	2272716.9	-	-
14	291180.48	2272717.7	-	-
15	291182.08	2272718.83	-	-
1	291182.34	2272719.1	-	-

полное наименование должности	подпись	инициалы, фамилия

М.П.

Земельный участок				
вид объекта недвижимости				
Лист № 42 раздела 4.2		Всего листов раздела 4.2: 44		Всего разделов: 8
Всего листов выписки: 86				
6 февраля 2021г. № КУВИ-002/2021-8894962				
Кадастровый номер:			69:40:0300061:3	
Сведения о характерных точках границы части (частей) земельного участка				
Учетный номер части: 69:40:0300061:3/22				
Система координат				
Номер точки	Координаты, м		Описание закрепления на местности	Средняя квадратичная погрешность определения координат характерных точек границ земельного участка, м
	X	Y		
1	2	3	4	5
1	291043.69	2272772.98	-	-
2	291040.24	2272775.12	-	-
3	291034.12	2272779.23	-	-
4	291007.09	2272798.17	-	-
5	291002.36	2272798.52	-	-
6	291001.73	2272768.59	-	-
7	291039.64	2272765.87	-	-
1	291043.69	2272772.98	-	-

полное наименование должности	подпись	инициалы, фамилия

М.П.

Земельный участок				
вид объекта недвижимости				
Лист № 43 раздела 4.2		Всего листов раздела 4.2: 44		Всего разделов: 8
Всего листов выписки: 86				
6 февраля 2021г. № КУВИ-002/2021-8894962				
Кадастровый номер:		69:40:0300061:3		
Сведения о характерных точках границы части (частей) земельного участка				
Учетный номер части: 69:40:0300061:3/23				
Система координат				
Номер точки	Координаты, м		Описание закрепления на местности	Средняя квадратичная погрешность определения координат характерных точек границ земельного участка, м
	X	Y		
1	2	3	4	5
1	291001.96	2272780.3	-	-
2	291001.49	2272756.69	-	-
3	290999.8	2272754.26	-	-
4	290999.59	2272746.16	-	-
5	290997.52	2272730.86	-	-
6	290994.25	2272731.34	-	-
7	290992.91	2272722.8	-	-
8	290991.18	2272712.05	-	-
9	290993.93	2272711.54	-	-
10	290993.5	2272703.1	-	-
11	290999.39	2272700.16	-	-
12	291003.76	2272696.04	-	-
13	291001.28	2272677.56	-	-
14	291033.22	2272664.94	-	-
15	291045.54	2272741.57	-	-
1	291001.96	2272780.3	-	-
1	291024.01	2272730.18	-	-
2	291016.83	2272727.31	-	-
3	291013.95	2272734.52	-	-
4	291021.14	2272737.39	-	-
5	291023.37	2272731.79	-	-
1	291024.01	2272730.18	-	-

полное наименование должности		подпись	инициалы, фамилия
-------------------------------	--	---------	-------------------

М.П.

Земельный участок				
вид объекта недвижимости				
Лист № 44 раздела 4.2		Всего листов раздела 4.2: 44		Всего разделов: 8
Всего листов выписки: 86				
6 февраля 2021г. № КУВИ-002/2021-8894962				
Кадастровый номер:			69:40:0300061:3	
Сведения о характерных точках границы части (частей) земельного участка				
Учетный номер части: 69:40:0300061:3/24				
Система координат				
Номер точки	Координаты, м		Описание закрепления на местности	Средняя квадратичная погрешность определения координат характерных точек границ земельного участка, м
	X	Y		
1	2	3	4	5
1	291038.61	2272776.21	-	-
2	291034.12	2272779.23	-	-
3	290997.51	2272804.89	-	-
4	290997.24	2272804.91	-	-
5	291002.32	2272798.13	-	-
6	291001.85	2272774.58	-	-
7	291036.28	2272772.12	-	-
1	291038.61	2272776.21	-	-

полное наименование должности	подпись	инициалы, фамилия

М.П.