

Выписка из Единого государственного реестра недвижимости об объекте недвижимости

Сведения о характеристиках объекта недвижимости

На основании запроса от 26.05.2020, поступившего на рассмотрение 26.05.2020, сообщаем, что согласно записям Единого государственного реестра недвижимости:

Раздел 1 Лист 1

Здание			
вид объекта недвижимости			
Лист №1	Раздел 1	Всего листов раздела 1: 2	Всего разделов: 4
		Всего листов выписки: 7	
27 мая 2020г. № КУВИ-002/2020-1455098			
Кадастровый номер:		69:10:0000008:1259	
Номер кадастрового квартала:		69:10:0000008	
Дата присвоения кадастрового номера:		27.04.2011	
Ранее присвоенный государственный учетный номер:		Инвентарный номер 10-570; Кадастровый номер 69:10:0000008:0:51	
Адрес (местоположение):		Тверская область, р-н Калининский, с/п Медновское, в районе д Ямок, пионерский лагерь «Электрон»	
Площадь, м2:		105.1	
Назначение:		Нежилое	
Наименование:		Административный корпус	
Количество этажей, в том числе подземных этажей:		1, в том числе подземных 0	
Материал наружных стен:		Кирпичные	
Год ввода в эксплуатацию по завершении строительства:		данные отсутствуют	
Год завершения строительства:		данные отсутствуют	
Кадастровая стоимость, руб.:		3488705.17	
Кадастровые номера иных объектов недвижимости, в пределах которых расположен объект недвижимости:		69:10:0000008:186	
Кадастровые номера помещений, машино-мест, расположенных в здании или сооружении:		данные отсутствуют	
Кадастровые номера объектов недвижимости, из которых образован объект недвижимости:		данные отсутствуют	
Кадастровые номера образованных объектов недвижимости:		данные отсутствуют	
Сведения о включении объекта недвижимости в состав предприятия как имущественного комплекса:		данные отсутствуют	
Сведения о включении объекта недвижимости в состав единого недвижимого комплекса:		данные отсутствуют	
Виды разрешенного использования:		данные отсутствуют	
Сведения о включении объекта недвижимости в реестр объектов культурного наследия:		данные отсутствуют	
полное наименование должности		подпись	инициалы, фамилия

М.П.

Здание			
вид объекта недвижимости			
Лист №2 Раздел 1	Всего листов раздела 1: 2	Всего разделов: 4	Всего листов выписки: 7
27 мая 2020г. № КУВИ-002/2020-1455098			
Кадастровый номер:		69:10:0000008:1259	
Сведения о кадастровом инженер:		данные отсутствуют	
Статус записи об объекте недвижимости:		Сведения об объекте недвижимости имеют статус "актуальные, ранее учтенные"	
Особые отметки:		данные отсутствуют	
Получатель выписки:		Николасва Виктория Александровна (представитель заявителя), Заявитель: ТЕРРИТОРИАЛЬНОЕ УПРАВЛЕНИЕ ФЕДЕРАЛЬНОГО АГЕНТСТВА ПО УПРАВЛЕНИЮ ГОСУДАРСТВЕННЫМ ИМУЩЕСТВОМ В ТВЕРСКОЙ ОБЛАСТИ	

полное наименование должности	подпись	инициалы, фамилия

М.П.

Выписка из Единого государственного реестра недвижимости об объекте недвижимости
Сведения о зарегистрированных правах

Здание			
вид объекта недвижимости			
Лист №1 Раздел 2		Всего листов раздела 2: 2	Всего разделов: 4
Всего листов выписки: 7			
27 мая 2020г. № КУВИ-002/2020-1455098			
Кадастровый номер:		69:10:0000008:1259	
1	Правообладатель (правообладатели):	1.1	Российская Федерация
2	Вид, номер и дата государственной регистрации права:	2.1	Собственность 69-69-10/034/2012-336 27.08.2012 00:00:00
3	Ограничение прав и обременение объекта недвижимости:	не зарегистрировано	
4	Договоры участия в долевом строительстве:	не зарегистрировано	
5	Заявленные в судебном порядке права требования:	данные отсутствуют	
6	Сведения о возражении в отношении зарегистрированного права:	данные отсутствуют	
7	Сведения о наличии решения об изъятии объекта недвижимости для государственных и муниципальных нужд:	данные отсутствуют	
8	Сведения о невозможности государственной регистрации без личного участия правообладателя или его законного представителя:	данные отсутствуют	
9	Правопритязания и сведения о наличии поступивших, но не рассмотренных заявлений о проведении государственной регистрации права (перехода, прекращения права), ограничения права или обременения объекта недвижимости, сделки в отношении объекта недвижимости	отсутствуют	

полное наименование должности	подпись	инициалы, фамилия

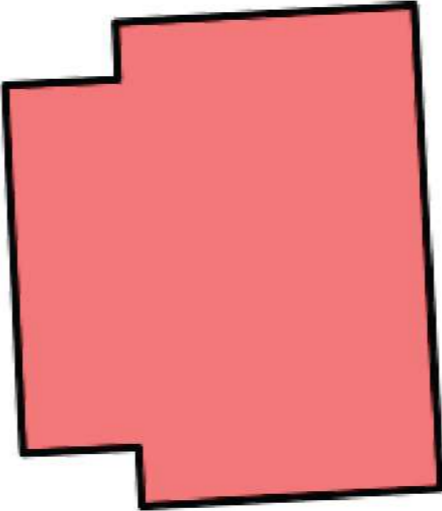
М.П.

Здание		
вид объекта недвижимости		
Лист №2 Раздел 2	Всего листов раздела 2: 2	Всего разделов: 4
Всего листов выписки: 7		
27 мая 2020г. № КУВИ-002/2020-1455098		
Кадастровый номер:		69:10:0000008:1259
10	Сведения об осуществлении государственной регистрации сделки, права, ограничения права без необходимого в силу закона согласия третьего лица, органа:	данные отсутствуют

полное наименование должности	подпись	инициалы, фамилия

М.П.

Выписка из Единого государственного реестра недвижимости об объекте недвижимости
Описание местоположения объекта недвижимости

Здание			
вид объекта недвижимости			
Лист №1 Раздел 5	Всего листов раздела 5: 1	Всего разделов: 4	Всего листов выписки: 7
27 мая 2020г. № КУВИ-002/2020-1455098			
Кадастровый номер:		69:10:0000008:1259	
Схема расположения объекта недвижимости (части объекта недвижимости) на земельном участке(ах)			
			
Масштаб 1:200	Условные обозначения:		
полное наименование должности	подпись	инициалы, фамилия	

М.П.

Выписка из Единого государственного реестра недвижимости об объекте недвижимости
Описание местоположения объекта недвижимости

Здание							
вид объекта недвижимости							
Лист №1 Раздел 5.1		Всего листов раздела 5.1: 2		Всего разделов: 4		Всего листов выписки: 7	
27 мая 2020г. № КУВИ-002/2020-1455098							
Кадастровый номер:			69:10:0000008:1259				
1. Сведения о координатах характерных точек контура объекта недвижимости							
Система координат 69.2							
Номер точки	Координаты, м		Радиус, м	Средняя квадратическая погрешность определения координат характерных точек контура, м	Глубина, высота, м		
	X	Y			H1	H2	
1	2	3	4	5	6	7	
1	300375.48	2244650.04	-	0.5	данные отсутствуют	данные отсутствуют	
2	300375.64	2244653.09	-	0.5	данные отсутствуют	данные отсутствуют	
3	300377.16	2244653.01	-	0.5	данные отсутствуют	данные отсутствуют	
4	300377.63	2244661.04	-	0.5	данные отсутствуют	данные отсутствуют	
5	300364.65	2244661.75	-	0.5	данные отсутствуют	данные отсутствуют	
6	300364.18	2244653.72	-	0.5	данные отсутствуют	данные отсутствуют	
7	300365.76	2244653.63	-	0.5	данные отсутствуют	данные отсутствуют	
8	300365.59	2244650.54	-	0.5	данные отсутствуют	данные отсутствуют	
9	300375.48	2244650.04	-	0.5	данные отсутствуют	данные отсутствуют	
2. Сведения о предельных высоте и глубине конструктивных элементов объекта недвижимости							
Предельная глубина конструктивных элементов объекта недвижимости, м				данные отсутствуют			
Предельная высота конструктивных элементов объекта недвижимости, м				данные отсутствуют			

полное наименование должности	подпись	инициалы, фамилия

М.П.

Здание						
вид объекта недвижимости						
Лист №2 Раздел 5.1		Всего листов раздела 5.1: 2		Всего разделов: 4		Всего листов выписки: 7
27 мая 2020г. № КУВИ-002/2020-1455098						
Кадастровый номер:				69:10:0000008:1259		
3. Сведения о характерных точках пересечения контура объекта недвижимости с контуром (контурами) иных зданий, сооружений, объектов незавершенного строительства						
Система координат 69.2						
Номера характерных точек контура	Координаты, м		Средняя квадратическая погрешность определения координат характерных точек контура, м	Глубина, высота, м		Кадастровые номера иных объектов недвижимости, с контурами которых пересекается контур данного объекта недвижимости
	X	Y		H1	H2	
1	2	3	4	5	6	7
данные отсутствуют	данные отсутствуют	данные отсутствуют	данные отсутствуют	данные отсутствуют	данные отсутствуют	данные отсутствуют

полное наименование должности	подпись	инициалы, фамилия

М.П.

Выписка из Единого государственного реестра недвижимости об объекте недвижимости

Сведения о характеристиках объекта недвижимости

На основании запроса от 26.05.2020, поступившего на рассмотрение 26.05.2020, сообщаем, что согласно записям Единого государственного реестра недвижимости:

Раздел 1 Лист 1

Здание			
вид объекта недвижимости			
Лист №1	Раздел 1	Всего листов раздела 1: 2	Всего разделов: 4
		Всего листов выписки: 7	
28 мая 2020г. № КУВИ-002/2020-1466535			
Кадастровый номер:		69:10:0000008:1273	
Номер кадастрового квартала:		69:10:0000008	
Дата присвоения кадастрового номера:		27.04.2011	
Ранее присвоенный государственный учетный номер:		Инвентарный номер 10-570; Кадастровый номер 69:10:0000008:0:46	
Адрес (местоположение):		Тверская обл. р-н Калининский. с/п Медновское. в районе д Ямок, пионерский лагерь "Электрон"	
Площадь, м2:		254.1	
Назначение:		Нежилое	
Наименование:		Спальный корпус № 1	
Количество этажей, в том числе подземных этажей:		1, в том числе подземных 0	
Материал наружных стен:		Кирпичные	
Год ввода в эксплуатацию по завершении строительства:		данные отсутствуют	
Год завершения строительства:		данные отсутствуют	
Кадастровая стоимость, руб.:		642355.62	
Кадастровые номера иных объектов недвижимости, в пределах которых расположен объект недвижимости:		69:10:0000008:186	
Кадастровые номера помещений, машино-мест, расположенных в здании или сооружении:		данные отсутствуют	
Кадастровые номера объектов недвижимости, из которых образован объект недвижимости:		данные отсутствуют	
Кадастровые номера образованных объектов недвижимости:		данные отсутствуют	
Сведения о включении объекта недвижимости в состав предприятия как имущественного комплекса:		данные отсутствуют	
Сведения о включении объекта недвижимости в состав единого недвижимого комплекса:		данные отсутствуют	
Виды разрешенного использования:		данные отсутствуют	
Сведения о включении объекта недвижимости в реестр объектов культурного наследия:		данные отсутствуют	
полное наименование должности		подпись	инициалы, фамилия

М.П.

Здание			
вид объекта недвижимости			
Лист №2 Раздел 1	Всего листов раздела 1: 2	Всего разделов: 4	Всего листов выписки: 7
28 мая 2020г. № КУВИ-002/2020-1466535			
Кадастровый номер:		69:10:0000008:1273	
Сведения о кадастровом инженер:		данные отсутствуют	
Статус записи об объекте недвижимости:		Сведения об объекте недвижимости имеют статус "актуальные, ранее учтенные"	
Особые отметки:		данные отсутствуют	
Получатель выписки:		Николаева Виктория Александровна (представитель заявителя), Заявитель: ТЕРРИТОРИАЛЬНОЕ УПРАВЛЕНИЕ ФЕДЕРАЛЬНОГО АГЕНТСТВА ПО УПРАВЛЕНИЮ ГОСУДАРСТВЕННЫМ ИМУЩЕСТВОМ В ТВЕРСКОЙ ОБЛАСТИ	

полное наименование должности	подпись	инициалы, фамилия

М.П.

Выписка из Единого государственного реестра недвижимости об объекте недвижимости
Сведения о зарегистрированных правах

Здание			
вид объекта недвижимости			
Лист №1 Раздел 2		Всего листов раздела 2: 2	Всего разделов: 4
Всего листов выписки: 7			
28 мая 2020г. № КУВИ-002/2020-1466535			
Кадастровый номер:		69:10:0000008:1273	
1	Правообладатель (правообладатели):	1.1	Российская Федерация
2	Вид, номер и дата государственной регистрации права:	2.1	Собственность 69-69-10/034/2012-339 27.08.2012 00:00:00
3	Ограничение прав и обременение объекта недвижимости:	не зарегистрировано	
4	Договоры участия в долевом строительстве:	не зарегистрировано	
5	Заявленные в судебном порядке права требования:	данные отсутствуют	
6	Сведения о возражении в отношении зарегистрированного права:	данные отсутствуют	
7	Сведения о наличии решения об изъятии объекта недвижимости для государственных и муниципальных нужд:	данные отсутствуют	
8	Сведения о невозможности государственной регистрации без личного участия правообладателя или его законного представителя:	данные отсутствуют	
9	Правопритязания и сведения о наличии поступивших, но не рассмотренных заявлений о проведении государственной регистрации права (перехода, прекращения права), ограничения права или обременения объекта недвижимости, сделки в отношении объекта недвижимости	отсутствуют	

полное наименование должности	подпись	инициалы, фамилия

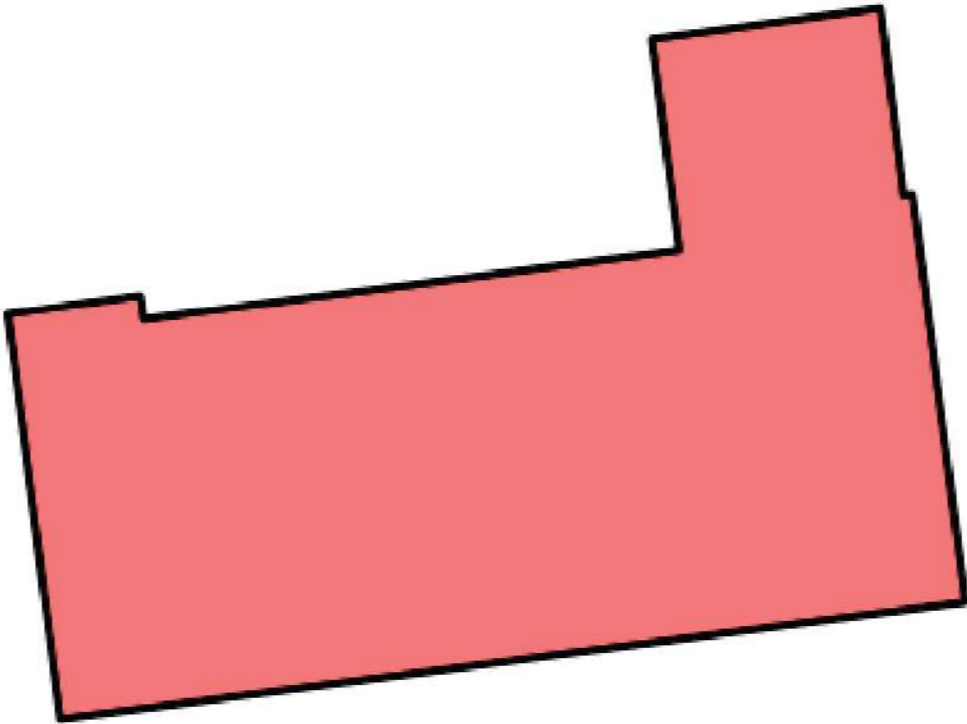
М.П.

Здание		
вид объекта недвижимости		
Лист №2 Раздел 2	Всего листов раздела 2: 2	Всего разделов: 4
Всего листов выписки: 7		
28 мая 2020г. № КУВИ-002/2020-1466535		
Кадастровый номер:		69:10:0000008:1273
10	Сведения об осуществлении государственной регистрации сделки, права, ограничения права без необходимого в силу закона согласия третьего лица, органа:	данные отсутствуют

полное наименование должности	подпись	инициалы, фамилия

М.П.

Выписка из Единого государственного реестра недвижимости об объекте недвижимости
Описание местоположения объекта недвижимости

Здание			
вид объекта недвижимости			
Лист №1 Раздел 5	Всего листов раздела 5: 1	Всего разделов: 4	Всего листов выписки: 7
28 мая 2020г. № КУВИ-002/2020-1466535			
Кадастровый номер:		69:10:0000008:1273	
Схема расположения объекта недвижимости (части объекта недвижимости) на земельном участке(ах)			
			
Масштаб 1:200	Условные обозначения:		
полное наименование должности	подпись	инициалы, фамилия	

М.П.

Выписка из Единого государственного реестра недвижимости об объекте недвижимости
Описание местоположения объекта недвижимости

Здание							
вид объекта недвижимости							
Лист №1 Раздел 5.1		Всего листов раздела 5.1: 2		Всего разделов: 4		Всего листов выписки: 7	
28 мая 2020г. № КУВИ-002/2020-1466535							
Кадастровый номер:			69:10:0000008:1273				
1. Сведения о координатах характерных точек контура объекта недвижимости							
Система координат 69.2							
Номер точки	Координаты, м		Радиус, м	Средняя квадратическая погрешность определения координат характерных точек контура, м	Глубина, высота, м		
	X	Y			H1	H2	
	2	3	4	5	6	7	
1	300355.94	2244610.67	-	0.5	данные отсутствуют	данные отсутствуют	
2	300356.43	2244614.21	-	0.5	данные отсутствуют	данные отсутствуют	
3	300355.8	2244614.3	-	0.5	данные отсутствуют	данные отсутствуют	
4	300357.66	2244628.68	-	0.5	данные отсутствуют	данные отсутствуют	
5	300363.32	2244627.95	-	0.5	данные отсутствуют	данные отсутствуют	
6	300364.15	2244634.08	-	0.5	данные отсутствуют	данные отсутствуют	
7	300359.13	2244634.69	-	0.5	данные отсутствуют	данные отсутствуют	
8	300359.15	2244634.94	-	0.5	данные отсутствуют	данные отсутствуют	
9	300348.21	2244636.35	-	0.5	данные отсутствуют	данные отсутствуют	
10	300345.07	2244612.07	-	0.5	данные отсутствуют	данные отсутствуют	
11	300355.94	2244610.67	-	0.5	данные отсутствуют	данные отсутствуют	
2. Сведения о предельных высоте и глубине конструктивных элементов объекта недвижимости							
Предельная глубина конструктивных элементов объекта недвижимости, м				данные отсутствуют			
Предельная высота конструктивных элементов объекта недвижимости, м				данные отсутствуют			

полное наименование должности	подпись	инициалы, фамилия

М.П.

Здание						
вид объекта недвижимости						
Лист №2 Раздел 5.1		Всего листов раздела 5.1: 2		Всего разделов: 4		Всего листов выписки: 7
28 мая 2020г. № КУВИ-002/2020-1466535						
Кадастровый номер:			69:10:0000008:1273			
3. Сведения о характерных точках пересечения контура объекта недвижимости с контуром (контурами) иных зданий, сооружений, объектов незавершенного строительства						
Система координат 69.2						
Номера характерных точек контура	Координаты, м		Средняя квадратическая погрешность определения координат характерных точек контура, м	Глубина, высота, м		Кадастровые номера иных объектов недвижимости, с контурами которых пересекается контур данного объекта недвижимости
	X	Y		H1	H2	
1	2	3	4	5	6	7
данные отсутствуют	данные отсутствуют	данные отсутствуют	данные отсутствуют	данные отсутствуют	данные отсутствуют	данные отсутствуют

полное наименование должности	подпись	инициалы, фамилия

М.П.

Выписка из Единого государственного реестра недвижимости об объекте недвижимости

Сведения о характеристиках объекта недвижимости

На основании запроса от 26.05.2020, поступившего на рассмотрение 26.05.2020, сообщаем, что согласно записям Единого государственного реестра недвижимости:

Раздел 1 Лист 1

Здание			
вид объекта недвижимости			
Лист №1 Раздел 1	Всего листов раздела 1: 2	Всего разделов: 4	Всего листов выписки: 8
26 мая 2020г. № КУВИ-002/2020-1466852			
Кадастровый номер:	69:10:0000008:1257		
Номер кадастрового квартала:	69:10:0000008		
Дата присвоения кадастрового номера:	27.04.2011		
Ранее присвоенный государственный учетный номер:	Инвентарный номер 10-570; Кадастровый номер 69:10:0000008:0:57; Условный номер 69:10:0000008:0:57, В		
Адрес (местоположение):	Тверская область, р-н Калининский, с/п Медновское, в районе д. Ямок, пионерский лагерь «Электрон»		
Площадь, м2:	250		
Назначение:	Нежилое		
Наименование:	Спальный корпус № 2		
Количество этажей, в том числе подземных этажей:	1, в том числе подземных 0		
Материал наружных стен:	Кирпичные		
Год ввода в эксплуатацию по завершении строительства:	данные отсутствуют		
Год завершения строительства:	данные отсутствуют		
Кадастровая стоимость, руб.:	1063960		
Кадастровые номера иных объектов недвижимости, в пределах которых расположен объект недвижимости:	69:10:0000008:186		
Кадастровые номера помещений, машино-мест, расположенных в здании или сооружении:	данные отсутствуют		
Кадастровые номера объектов недвижимости, из которых образован объект недвижимости:	данные отсутствуют		
Кадастровые номера образованных объектов недвижимости:	данные отсутствуют		
Сведения о включении объекта недвижимости в состав предприятия как имущественного комплекса:	данные отсутствуют		
Сведения о включении объекта недвижимости в состав единого недвижимого комплекса:	данные отсутствуют		
Виды разрешенного использования:	данные отсутствуют		
полное наименование должности	подпись	инициалы, фамилия	

М.П.

Здание			
вид объекта недвижимости			
Лист №2 Раздел 1	Всего листов раздела 1: 2	Всего разделов: 4	Всего листов выписки: 8
26 мая 2020г. № КУВИ-002/2020-1466852			
Кадастровый номер:		69:10:0000008:1257	
Сведения о включении объекта недвижимости в реестр объектов культурного наследия:		данные отсутствуют	
Сведения о кадастровом инженере:		данные отсутствуют	
Статус записи об объекте недвижимости:		Сведения об объекте недвижимости имеют статус "актуальные, ранее учтенные"	
Особые отметки:		данные отсутствуют	
Получатель выписки:		Николаева Виктория Александровна (представитель заявителя), Заявитель: ТЕРРИТОРИАЛЬНОЕ УПРАВЛЕНИЕ ФЕДЕРАЛЬНОГО АГЕНТСТВА ПО УПРАВЛЕНИЮ ГОСУДАРСТВЕННЫМ ИМУЩЕСТВОМ В ТВЕРСКОЙ ОБЛАСТИ	

полное наименование должности	подпись	инициалы, фамилия

М.П.

Выписка из Единого государственного реестра недвижимости об объекте недвижимости
Сведения о зарегистрированных правах

Раздел 2 Лист 3

Здание			
вид объекта недвижимости			
Лист №1 Раздел 2		Всего листов раздела 2: 2	Всего разделов: 4
Всего листов выписки: 8			
26 мая 2020г. № КУВИ-002/2020-1466852			
Кадастровый номер:		69:10:0000008:1257	
1	Правообладатель (правообладатели):	1.1	Российская Федерация
2	Вид, номер и дата государственной регистрации права:	2.1	Собственность 69-69-10/034/2012-341 27.08.2012 00:00:00
3	Ограничение прав и обременение объекта недвижимости:	не зарегистрировано	
4	Договоры участия в долевом строительстве:	не зарегистрировано	
5	Заявленные в судебном порядке права требования:	данные отсутствуют	
6	Сведения о возражении в отношении зарегистрированного права:	данные отсутствуют	
7	Сведения о наличии решения об изъятии объекта недвижимости для государственных и муниципальных нужд:	данные отсутствуют	
8	Сведения о невозможности государственной регистрации без личного участия правообладателя или его законного представителя:	данные отсутствуют	
9	Правопритязания и сведения о наличии поступивших, но не рассмотренных заявлений о проведении государственной регистрации права (перехода, прекращения права), ограничения права или обременения объекта недвижимости, сделки в отношении объекта недвижимости	отсутствуют	

полное наименование должности	подпись	инициалы, фамилия

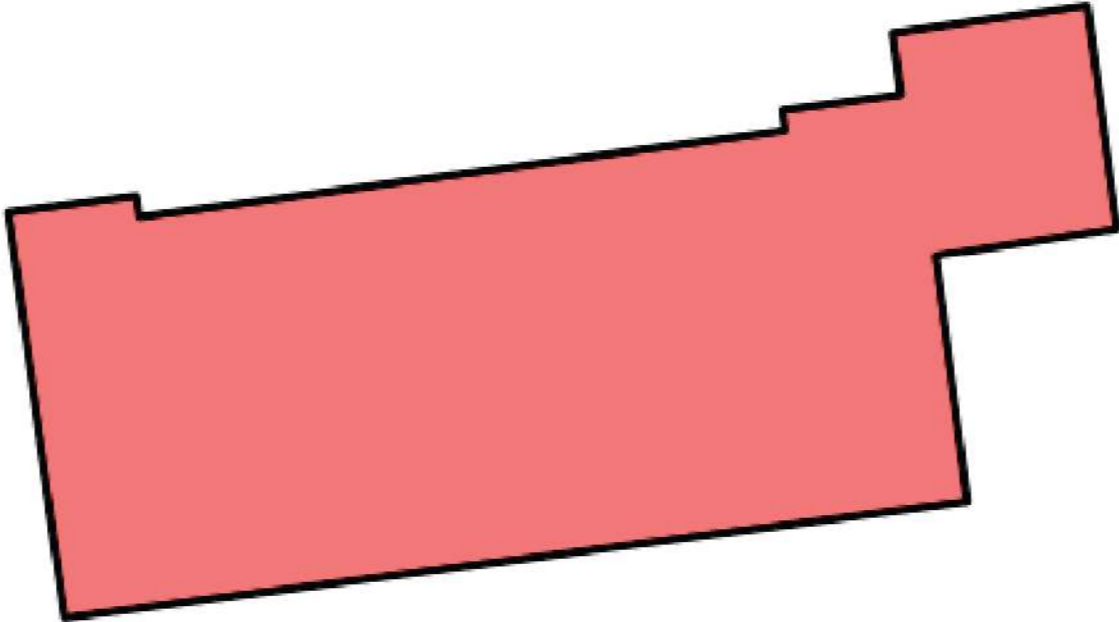
М.П.

Здание		
вид объекта недвижимости		
Лист №2 Раздел 2	Всего листов раздела 2: 2	Всего разделов: 4
Всего листов выписки: 8		
26 мая 2020г. № КУВИ-002/2020-1466852		
Кадастровый номер:		69:10:0000008:1257
10	Сведения об осуществлении государственной регистрации сделки, права, ограничения права без необходимого в силу закона согласия третьего лица, органа:	данные отсутствуют

полное наименование должности	подпись	инициалы, фамилия

М.П.

Выписка из Единого государственного реестра недвижимости об объекте недвижимости
Описание местоположения объекта недвижимости

Здание			
вид объекта недвижимости			
Лист №1 Раздел 5	Всего листов раздела 5: 1	Всего разделов: 4	Всего листов выписки: 8
26 мая 2020г. № КУВИ-002/2020-1466852			
Кадастровый номер:		69:10:0000008:1257	
Схема расположения объекта недвижимости (части объекта недвижимости) на земельном участке(ах)			
			
Масштаб 1:200	Условные обозначения:		
полное наименование должности	подпись	инициалы, фамилия	

М.П.

Выписка из Единого государственного реестра недвижимости об объекте недвижимости
Описание местоположения объекта недвижимости

Здание							
вид объекта недвижимости							
Лист №1 Раздел 5.1		Всего листов раздела 5.1: 3		Всего разделов: 4		Всего листов выписки: 8	
26 мая 2020г. № КУВИ-002/2020-1466852							
Кадастровый номер:				69:10:0000008:1257			
1. Сведения о координатах характерных точек контура объекта недвижимости							
Система координат 69.2							
Номер точки	Координаты, м		Радиус, м	Средняя квадратическая погрешность определения координат характерных точек контура, м	Глубина, высота, м		
	X	Y			H1	H2	
1	2	3	4	5	6	7	
1	300398.47	2244604.75	-	0.5	данные отсутствуют	данные отсутствуют	
2	300398.91	2244608.18	-	0.5	данные отсутствуют	данные отсутствуют	
3	300398.34	2244608.26	-	0.5	данные отсутствуют	данные отсутствуют	
4	300400.66	2244625.58	-	0.5	данные отсутствуют	данные отсутствуют	
5	300401.21	2244625.51	-	0.5	данные отсутствуют	данные отсутствуют	
6	300401.62	2244628.69	-	0.5	данные отсутствуют	данные отсутствуют	
7	300403.28	2244628.47	-	0.5	данные отсутствуют	данные отсутствуют	
8	300404.01	2244633.69	-	0.5	данные отсутствуют	данные отсутствуют	
9	300398.02	2244634.48	-	0.5	данные отсутствуют	данные отсутствуют	
10	300397.3	2244629.62	-	0.5	данные отсутствуют	данные отсутствуют	
11	300390.69	2244630.47	-	0.5	данные отсутствуют	данные отсутствуют	
12	300387.58	2244606.25	-	0.5	данные отсутствуют	данные отсутствуют	
13	300398.47	2244604.75	-	0.5	данные отсутствуют	данные отсутствуют	
2. Сведения о предельных высоте и глубине конструктивных элементов объекта недвижимости							
полное наименование должности			подпись		инициалы, фамилия		

М.П.

Здание			
вид объекта недвижимости			
Лист №2 Раздел 5.1	Всего листов раздела 5.1: 3	Всего разделов: 4	Всего листов выписки: 8
26 мая 2020г. № КУВИ-002/2020-1466852			
Кадастровый номер:		69:10:0000008:1257	
Предельная глубина конструктивных элементов объекта недвижимости, м		данные отсутствуют	
Предельная высота конструктивных элементов объекта недвижимости, м		данные отсутствуют	

полное наименование должности	подпись	инициалы, фамилия

М.П.

Здание						
вид объекта недвижимости						
Лист №3 Раздел 5.1		Всего листов раздела 5.1: 3		Всего разделов: 4		Всего листов выписки: 8
26 мая 2020г. № КУВИ-002/2020-1466852						
Кадастровый номер:			69:10:0000008:1257			
3. Сведения о характерных точках пересечения контура объекта недвижимости с контуром (контурами) иных зданий, сооружений, объектов незавершенного строительства						
Система координат 69.2						
Номера характерных точек контура	Координаты, м		Средняя квадратическая погрешность определения координат характерных точек контура, м	Глубина, высота, м		Кадастровые номера иных объектов недвижимости, с контурами которых пересекается контур данного объекта недвижимости
	X	Y		H1	H2	
1	2	3	4	5	6	7
данные отсутствуют	данные отсутствуют	данные отсутствуют	данные отсутствуют	данные отсутствуют	данные отсутствуют	данные отсутствуют

полное наименование должности	подпись	инициалы, фамилия

М.П.

Выписка из Единого государственного реестра недвижимости об объекте недвижимости

Сведения о характеристиках объекта недвижимости

На основании запроса от 26.05.2020, поступившего на рассмотрение 26.05.2020, сообщаем, что согласно записям Единого государственного реестра недвижимости:

Раздел 1 Лист 1

Здание			
вид объекта недвижимости			
Лист №1 Раздел 1	Всего листов раздела 1: 2	Всего разделов: 4	Всего листов выписки: 7
28 мая 2020г. № КУВИ-002/2020-1467543			
Кадастровый номер:	69:10:0000008:1270		
Номер кадастрового квартала:	69:10:0000008		
Дата присвоения кадастрового номера:	27.04.2011		
Ранее присвоенный государственный учетный номер:	Инвентарный номер 10-570; Кадастровый номер 69:10:0000008:0:49		
Адрес (местоположение):	Тверская обл. р-н Калининский. с/п Медновское. в районе д Ямок. пионерский лагерь "Электрон"		
Площадь, м2:	254.1		
Назначение:	Нежилое		
Наименование:	Спальный корпус № 3		
Количество этажей, в том числе подземных этажей:	1, в том числе подземных 0		
Материал наружных стен:	Кирпичные		
Год ввода в эксплуатацию по завершении строительства:	данные отсутствуют		
Год завершения строительства:	данные отсутствуют		
Кадастровая стоимость, руб.:	1081408.94		
Кадастровые номера иных объектов недвижимости, в пределах которых расположен объект недвижимости:	69:10:0000008:186		
Кадастровые номера помещений, машино-мест, расположенных в здании или сооружении:	данные отсутствуют		
Кадастровые номера объектов недвижимости, из которых образован объект недвижимости:	данные отсутствуют		
Кадастровые номера образованных объектов недвижимости:	данные отсутствуют		
Сведения о включении объекта недвижимости в состав предприятия как имущественного комплекса:	данные отсутствуют		
Сведения о включении объекта недвижимости в состав единого недвижимого комплекса:	данные отсутствуют		
Виды разрешенного использования:	данные отсутствуют		
Сведения о включении объекта недвижимости в реестр объектов культурного наследия:	данные отсутствуют		
полное наименование должности	подпись	инициалы, фамилия	

М.П.

Здание			
вид объекта недвижимости			
Лист №2 Раздел 1	Всего листов раздела 1: 2	Всего разделов: 4	Всего листов выписки: 7
28 мая 2020г. № КУВИ-002/2020-1467543			
Кадастровый номер:		69:10:0000008:1270	
Сведения о кадастровом инженер:		данные отсутствуют	
Статус записи об объекте недвижимости:		Сведения об объекте недвижимости имеют статус "актуальные, ранее учтенные"	
Особые отметки:		данные отсутствуют	
Получатель выписки:		Николасва Виктория Александровна (представитель заявителя), Заявитель: ТЕРРИТОРИАЛЬНОЕ УПРАВЛЕНИЕ ФЕДЕРАЛЬНОГО АГЕНТСТВА ПО УПРАВЛЕНИЮ ГОСУДАРСТВЕННЫМ ИМУЩЕСТВОМ В ТВЕРСКОЙ ОБЛАСТИ	

полное наименование должности	подпись	инициалы, фамилия

М.П.

Выписка из Единого государственного реестра недвижимости об объекте недвижимости
Сведения о зарегистрированных правах

Здание			
вид объекта недвижимости			
Лист №1 Раздел 2		Всего листов раздела 2: 2	Всего разделов: 4
Всего листов выписки: 7			
28 мая 2020г. № КУВИ-002/2020-1467543			
Кадастровый номер:		69:10:0000008:1270	
1	Правообладатель (правообладатели):	1.1	Российская Федерация
2	Вид, номер и дата государственной регистрации права:	2.1	Собственность 69-69-10/034/2012-343 27.08.2012 00:00:00
3	Ограничение прав и обременение объекта недвижимости:	не зарегистрировано	
4	Договоры участия в долевом строительстве:	не зарегистрировано	
5	Заявленные в судебном порядке права требования:	данные отсутствуют	
6	Сведения о возражении в отношении зарегистрированного права:	данные отсутствуют	
7	Сведения о наличии решения об изъятии объекта недвижимости для государственных и муниципальных нужд:	данные отсутствуют	
8	Сведения о невозможности государственной регистрации без личного участия правообладателя или его законного представителя:	данные отсутствуют	
9	Правопритязания и сведения о наличии поступивших, но не рассмотренных заявлений о проведении государственной регистрации права (перехода, прекращения права), ограничения права или обременения объекта недвижимости, сделки в отношении объекта недвижимости	отсутствуют	

полное наименование должности	подпись	инициалы, фамилия

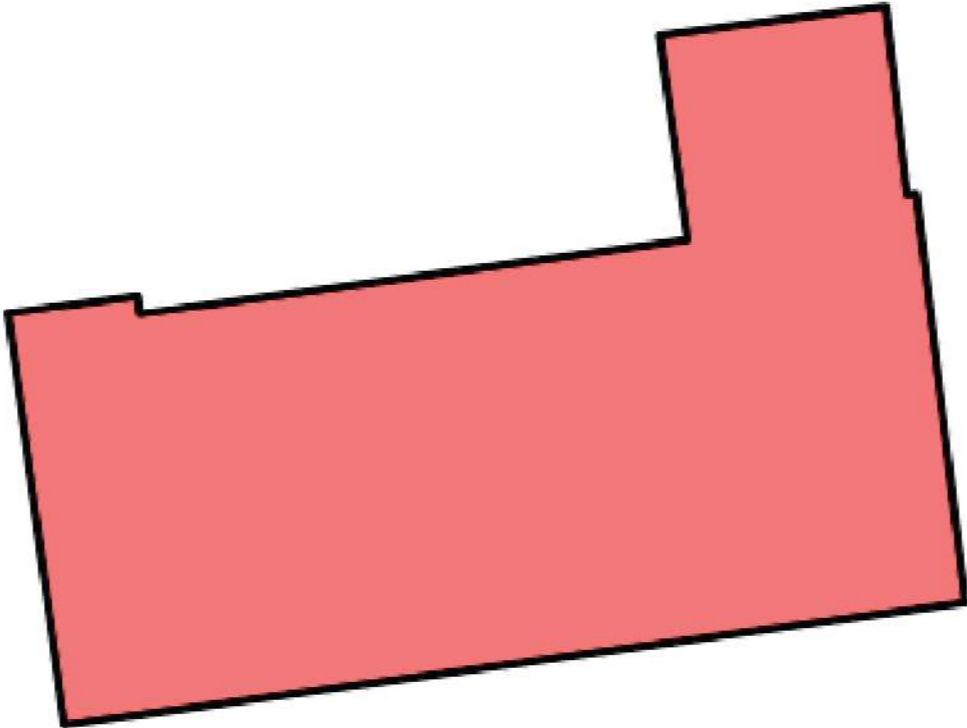
М.П.

Здание		
вид объекта недвижимости		
Лист №2 Раздел 2	Всего листов раздела 2: 2	Всего разделов: 4
Всего листов выписки: 7		
28 мая 2020г. № КУВИ-002/2020-1467543		
Кадастровый номер:		69:10:0000008:1270
10	Сведения об осуществлении государственной регистрации сделки, права, ограничения права без необходимого в силу закона согласия третьего лица, органа:	данные отсутствуют

полное наименование должности	подпись	инициалы, фамилия

М.П.

Выписка из Единого государственного реестра недвижимости об объекте недвижимости
Описание местоположения объекта недвижимости

Здание			
вид объекта недвижимости			
Лист №1 Раздел 5	Всего листов раздела 5: 1	Всего разделов: 4	Всего листов выписки: 7
28 мая 2020г. № КУВИ-002/2020-1467543			
Кадастровый номер:		69:10:0000008:1270	
Схема расположения объекта недвижимости (части объекта недвижимости) на земельном участке(ах)			
			
Масштаб 1:200	Условные обозначения:		
полное наименование должности	подпись	инициалы, фамилия	

М.П.

Выписка из Единого государственного реестра недвижимости об объекте недвижимости
Описание местоположения объекта недвижимости

Здание							
вид объекта недвижимости							
Лист №1 Раздел 5.1		Всего листов раздела 5.1: 2		Всего разделов: 4		Всего листов выписки: 7	
28 мая 2020г. № КУВИ-002/2020-1467543							
Кадастровый номер:				69:10:0000008:1270			
1. Сведения о координатах характерных точек контура объекта недвижимости							
Система координат 69.2							
Номер точки	Координаты, м		Радиус, м	Средняя квадратическая погрешность определения координат характерных точек контура, м	Глубина, высота, м		
	X	Y			H1	H2	
1	2	3	4	5	6	7	
1	300345.99	2244536.36	-	0.5	данные отсутствуют	данные отсутствуют	
2	300346.45	2244539.83	-	0.5	данные отсутствуют	данные отсутствуют	
3	300345.97	2244539.89	-	0.5	данные отсутствуют	данные отсутствуют	
4	300347.96	2244554.59	-	0.5	данные отсутствуют	данные отсутствуют	
5	300353.45	2244553.84	-	0.5	данные отсутствуют	данные отсутствуют	
6	300354.22	2244559.9	-	0.5	данные отсутствуют	данные отсутствуют	
7	300349.17	2244560.47	-	0.5	данные отсутствуют	данные отсутствуют	
8	300349.2	2244560.72	-	0.5	данные отсутствуют	данные отсутствуют	
9	300338.22	2244562.03	-	0.5	данные отсутствуют	данные отсутствуют	
10	300334.94	2244537.86	-	0.5	данные отсутствуют	данные отсутствуют	
11	300345.99	2244536.36	-	0.5	данные отсутствуют	данные отсутствуют	
2. Сведения о предельных высоте и глубине конструктивных элементов объекта недвижимости							
Предельная глубина конструктивных элементов объекта недвижимости, м				данные отсутствуют			
Предельная высота конструктивных элементов объекта недвижимости, м				данные отсутствуют			
полное наименование должности		подпись		инициалы, фамилия			

М.П.

Здание						
вид объекта недвижимости						
Лист №2 Раздел 5.1		Всего листов раздела 5.1: 2		Всего разделов: 4		Всего листов выписки: 7
28 мая 2020г. № КУВИ-002/2020-1467543						
Кадастровый номер:			69:10:0000008:1270			
3. Сведения о характерных точках пересечения контура объекта недвижимости с контуром (контурами) иных зданий, сооружений, объектов незавершенного строительства						
Система координат 69.2						
Номера характерных точек контура	Координаты, м		Средняя квадратическая погрешность определения координат характерных точек контура, м	Глубина, высота, м		Кадастровые номера иных объектов недвижимости, с контурами которых пересекается контур данного объекта недвижимости
	X	Y		H1	H2	
1	2	3	4	5	6	7
данные отсутствуют	данные отсутствуют	данные отсутствуют	данные отсутствуют	данные отсутствуют	данные отсутствуют	данные отсутствуют

полное наименование должности	подпись	инициалы, фамилия

М.П.

Выписка из Единого государственного реестра недвижимости об объекте недвижимости

Сведения о характеристиках объекта недвижимости

На основании запроса от 26.05.2020, поступившего на рассмотрение 26.05.2020, сообщаем, что согласно записям Единого государственного реестра недвижимости:

Раздел 1 Лист 1

Здание			
вид объекта недвижимости			
Лист №1	Раздел 1	Всего листов раздела 1: 2	Всего разделов: 4
Всего листов выписки: 7			
28 мая 2020г. № КУВИ-002/2020-1467988			
Кадастровый номер:		69:10:0000008:1267	
Номер кадастрового квартала:		69:10:0000008	
Дата присвоения кадастрового номера:		27.04.2011	
Ранее присвоенный государственный учетный номер:		Инвентарный номер 10-570; Кадастровый номер 69:10:0000008:0:48	
Адрес (местоположение):		Тверская область, р-н Калининский, с/п Медновское, в районе д Ямок, пионерский лагерь «Электрон»	
Площадь, м2:		255.2	
Назначение:		Нежилое	
Наименование:		Спальный корпус № 4	
Количество этажей, в том числе подземных этажей:		1, в том числе подземных 0	
Материал наружных стен:		Кирпичные	
Год ввода в эксплуатацию по завершении строительства:		данные отсутствуют	
Год завершения строительства:		данные отсутствуют	
Кадастровая стоимость, руб.:		1086090.37	
Кадастровые номера иных объектов недвижимости, в пределах которых расположен объект недвижимости:		69:10:0000008:186	
Кадастровые номера помещений, машино-мест, расположенных в здании или сооружении:		данные отсутствуют	
Кадастровые номера объектов недвижимости, из которых образован объект недвижимости:		данные отсутствуют	
Кадастровые номера образованных объектов недвижимости:		данные отсутствуют	
Сведения о включении объекта недвижимости в состав предприятия как имущественного комплекса:		данные отсутствуют	
Сведения о включении объекта недвижимости в состав единого недвижимого комплекса:		данные отсутствуют	
Виды разрешенного использования:		данные отсутствуют	
Сведения о включении объекта недвижимости в реестр объектов культурного наследия:		данные отсутствуют	
полное наименование должности		подпись	инициалы, фамилия

М.П.

Здание			
вид объекта недвижимости			
Лист №2 Раздел 1	Всего листов раздела 1: 2	Всего разделов: 4	Всего листов выписки: 7
28 мая 2020г. № КУВИ-002/2020-1467988			
Кадастровый номер:		69:10:0000008:1267	
Сведения о кадастровом инженере:		данные отсутствуют	
Статус записи об объекте недвижимости:		Сведения об объекте недвижимости имеют статус "актуальные, ранее учтенные"	
Особые отметки:		данные отсутствуют	
Получатель выписки:		Николасва Виктория Александровна (представитель заявителя), Заявитель: ТЕРРИТОРИАЛЬНОЕ УПРАВЛЕНИЕ ФЕДЕРАЛЬНОГО АГЕНТСТВА ПО УПРАВЛЕНИЮ ГОСУДАРСТВЕННЫМ ИМУЩЕСТВОМ В ТВЕРСКОЙ ОБЛАСТИ	

полное наименование должности	подпись	инициалы, фамилия

М.П.

Выписка из Единого государственного реестра недвижимости об объекте недвижимости

Сведения о зарегистрированных правах

Здание			
вид объекта недвижимости			
Лист №1 Раздел 2	Всего листов раздела 2: 2	Всего разделов: 4	Всего листов выписки: 7
28 мая 2020г. № КУВИ-002/2020-1467988			
Кадастровый номер:		69:10:0000008:1267	
1	Правообладатель (правообладатели):	1.1	Российская Федерация
2	Вид, номер и дата государственной регистрации права:	2.1	Собственность 69-69-10/034/2012-345 27.08.2012 00:00:00
3	Ограничение прав и обременение объекта недвижимости:	не зарегистрировано	
4	Договоры участия в долевом строительстве:	не зарегистрировано	
5	Заявленные в судебном порядке права требования:	данные отсутствуют	
6	Сведения о возражении в отношении зарегистрированного права:	данные отсутствуют	
7	Сведения о наличии решения об изъятии объекта недвижимости для государственных и муниципальных нужд:	данные отсутствуют	
8	Сведения о невозможности государственной регистрации без личного участия правообладателя или его законного представителя:	данные отсутствуют	
9	Правопритязания и сведения о наличии поступивших, но не рассмотренных заявлений о проведении государственной регистрации права (перехода, прекращения права), ограничения права или обременения объекта недвижимости, сделки в отношении объекта недвижимости	отсутствуют	

полное наименование должности	подпись	инициалы, фамилия

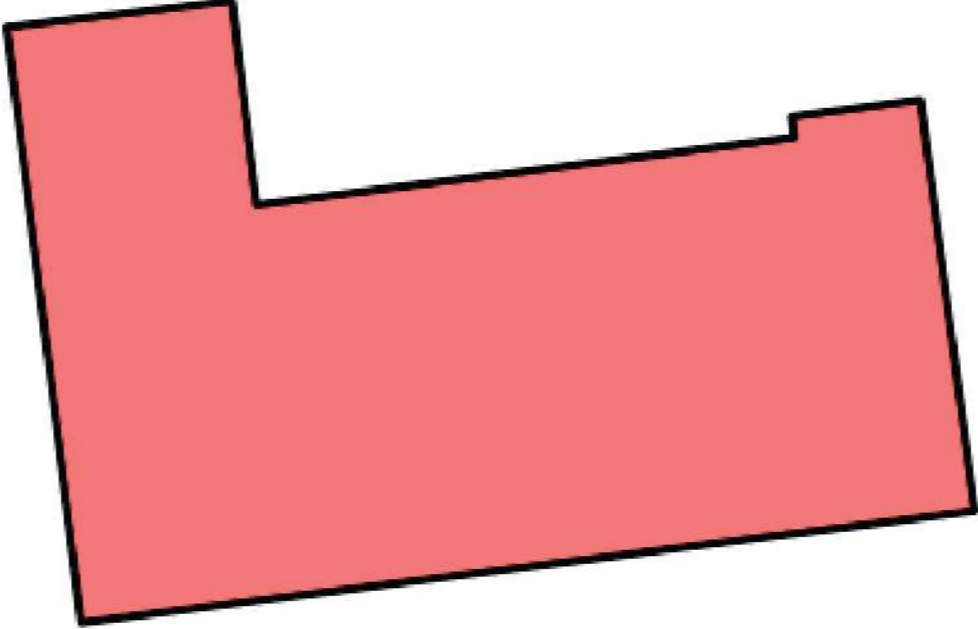
М.П.

Здание		
вид объекта недвижимости		
Лист №2 Раздел 2	Всего листов раздела 2: 2	Всего разделов: 4
Всего листов выписки: 7		
28 мая 2020г. № КУВИ-002/2020-1467988		
Кадастровый номер:		69:10:0000008:1267
10	Сведения об осуществлении государственной регистрации сделки, права, ограничения права без необходимого в силу закона согласия третьего лица, органа:	данные отсутствуют

полное наименование должности	подпись	инициалы, фамилия

М.П.

Выписка из Единого государственного реестра недвижимости об объекте недвижимости
Описание местоположения объекта недвижимости

Здание			
вид объекта недвижимости			
Лист №1 Раздел 5	Всего листов раздела 5: 1	Всего разделов: 4	Всего листов выписки: 7
28 мая 2020г. № КУВИ-002/2020-1467988			
Кадастровый номер:		69:10:0000008:1267	
Схема расположения объекта недвижимости (части объекта недвижимости) на земельном участке(ах)			
			
Масштаб 1:200	Условные обозначения:		
полное наименование должности	подпись	инициалы, фамилия	

М.П.

Выписка из Единого государственного реестра недвижимости об объекте недвижимости
Описание местоположения объекта недвижимости

Здание							
вид объекта недвижимости							
Лист №1 Раздел 5.1		Всего листов раздела 5.1: 2		Всего разделов: 4		Всего листов выписки: 7	
28 мая 2020г. № КУВИ-002/2020-1467988							
Кадастровый номер:			69:10:0000008:1267				
1. Сведения о координатах характерных точек контура объекта недвижимости							
Система координат 69.2							
Номер точки	Координаты, м		Радиус, м	Средняя квадратическая погрешность определения координат характерных точек контура, м	Глубина, высота, м		
	X	Y			H1	H2	
1	2	3	4	5	6	7	
1	300393.88	2244530.71	-	0.5	данные отсутствуют	данные отсутствуют	
2	300394.59	2244536.75	-	0.5	данные отсутствуют	данные отсутствуют	
3	300389.12	2244537.4	-	0.5	данные отсутствуют	данные отсутствуют	
4	300390.92	2244551.83	-	0.5	данные отсутствуют	данные отсутствуют	
5	300391.48	2244551.77	-	0.5	данные отсутствуют	данные отсутствуют	
6	300391.93	2244555.22	-	0.5	данные отсутствуют	данные отсутствуют	
7	300380.89	2244556.67	-	0.5	данные отсутствуют	данные отсутствуют	
8	300377.9	2244532.7	-	0.5	данные отсутствуют	данные отсутствуют	
9	300393.88	2244530.71	-	0.5	данные отсутствуют	данные отсутствуют	
2. Сведения о предельных высоте и глубине конструктивных элементов объекта недвижимости							
Предельная глубина конструктивных элементов объекта недвижимости, м				данные отсутствуют			
Предельная высота конструктивных элементов объекта недвижимости, м				данные отсутствуют			

полное наименование должности	подпись	инициалы, фамилия

М.П.

Здание						
вид объекта недвижимости						
Лист №2 Раздел 5.1		Всего листов раздела 5.1: 2		Всего разделов: 4		Всего листов выписки: 7
28 мая 2020г. № КУВИ-002/2020-1467988						
Кадастровый номер:			69:10:0000008:1267			
3. Сведения о характерных точках пересечения контура объекта недвижимости с контуром (контурами) иных зданий, сооружений, объектов незавершенного строительства						
Система координат 69.2						
Номера характерных точек контура	Координаты, м		Средняя квадратическая погрешность определения координат характерных точек контура, м	Глубина, высота, м		Кадастровые номера иных объектов недвижимости, с контурами которых пересекается контур данного объекта недвижимости
	X	Y		H1	H2	
1	2	3	4	5	6	7
данные отсутствуют	данные отсутствуют	данные отсутствуют	данные отсутствуют	данные отсутствуют	данные отсутствуют	данные отсутствуют

полное наименование должности	подпись	инициалы, фамилия

М.П.

Выписка из Единого государственного реестра недвижимости об объекте недвижимости

Сведения о характеристиках объекта недвижимости

На основании запроса от 26.05.2020, поступившего на рассмотрение 26.05.2020, сообщаем, что согласно записям Единого государственного реестра недвижимости:

Раздел 1 Лист 1

Здание			
вид объекта недвижимости			
Лист №1 Раздел 1	Всего листов раздела 1: 2	Всего разделов: 4	Всего листов выписки: 7
28 мая 2020г. № КУВИ-002/2020-1470196			
Кадастровый номер:	69:10:0000008:1268		
Номер кадастрового квартала:	69:10:0000008		
Дата присвоения кадастрового номера:	27.04.2011		
Ранее присвоенный государственный учетный номер:	Инвентарный номер 10-570; Кадастровый номер 69:10:0000008:0:45		
Адрес (местоположение):	Тверская область, р-н Калининский. с/п Медновское, в районе д Ямок, пионерский лагерь «Электрон»		
Площадь, м2:	439.3		
Назначение:	Нежилое		
Наименование:	Столовая		
Количество этажей, в том числе подземных этажей:	1, в том числе подземных 0		
Материал наружных стен:	Кирпичные		
Год ввода в эксплуатацию по завершении строительства:	данные отсутствуют		
Год завершения строительства:	данные отсутствуют		
Кадастровая стоимость, руб.:	1402533.52		
Кадастровые номера иных объектов недвижимости, в пределах которых расположен объект недвижимости:	69:10:0000008:186		
Кадастровые номера помещений, машино-мест, расположенных в здании или сооружении:	данные отсутствуют		
Кадастровые номера объектов недвижимости, из которых образован объект недвижимости:	данные отсутствуют		
Кадастровые номера образованных объектов недвижимости:	данные отсутствуют		
Сведения о включении объекта недвижимости в состав предприятия как имущественного комплекса:	данные отсутствуют		
Сведения о включении объекта недвижимости в состав единого недвижимого комплекса:	данные отсутствуют		
Виды разрешенного использования:	данные отсутствуют		
Сведения о включении объекта недвижимости в реестр объектов культурного наследия:	данные отсутствуют		
полное наименование должности	подпись	инициалы, фамилия	

М.П.

Здание			
вид объекта недвижимости			
Лист №2 Раздел 1	Всего листов раздела 1: 2	Всего разделов: 4	Всего листов выписки: 7
28 мая 2020г. № КУВИ-002/2020-1470196			
Кадастровый номер:		69:10:0000008:1268	
Сведения о кадастровом инженер:		данные отсутствуют	
Статус записи об объекте недвижимости:		Сведения об объекте недвижимости имеют статус "актуальные, ранее учтенные"	
Особые отметки:		данные отсутствуют	
Получатель выписки:		Николаева Виктория Александровна (представитель заявителя), Заявитель: ТЕРРИТОРИАЛЬНОЕ УПРАВЛЕНИЕ ФЕДЕРАЛЬНОГО АГЕНТСТВА ПО УПРАВЛЕНИЮ ГОСУДАРСТВЕННЫМ ИМУЩЕСТВОМ В ТВЕРСКОЙ ОБЛАСТИ	

полное наименование должности	подпись	инициалы, фамилия

М.П.

Выписка из Единого государственного реестра недвижимости об объекте недвижимости
Сведения о зарегистрированных правах

Здание			
вид объекта недвижимости			
Лист №1 Раздел 2		Всего листов раздела 2: 2	Всего разделов: 4
Всего листов выписки: 7			
28 мая 2020г. № КУВИ-002/2020-1470196			
Кадастровый номер:		69:10:0000008:1268	
1	Правообладатель (правообладатели):	1.1	Российская Федерация
2	Вид, номер и дата государственной регистрации права:	2.1	Собственность 69-69-10/034/2012-349 27.08.2012 00:00:00
3	Ограничение прав и обременение объекта недвижимости:	не зарегистрировано	
4	Договоры участия в долевом строительстве:	не зарегистрировано	
5	Заявленные в судебном порядке права требования:	данные отсутствуют	
6	Сведения о возражении в отношении зарегистрированного права:	данные отсутствуют	
7	Сведения о наличии решения об изъятии объекта недвижимости для государственных и муниципальных нужд:	данные отсутствуют	
8	Сведения о невозможности государственной регистрации без личного участия правообладателя или его законного представителя:	данные отсутствуют	
9	Правопритязания и сведения о наличии поступивших, но не рассмотренных заявлений о проведении государственной регистрации права (перехода, прекращения права), ограничения права или обременения объекта недвижимости, сделки в отношении объекта недвижимости	отсутствуют	

полное наименование должности	подпись	инициалы, фамилия

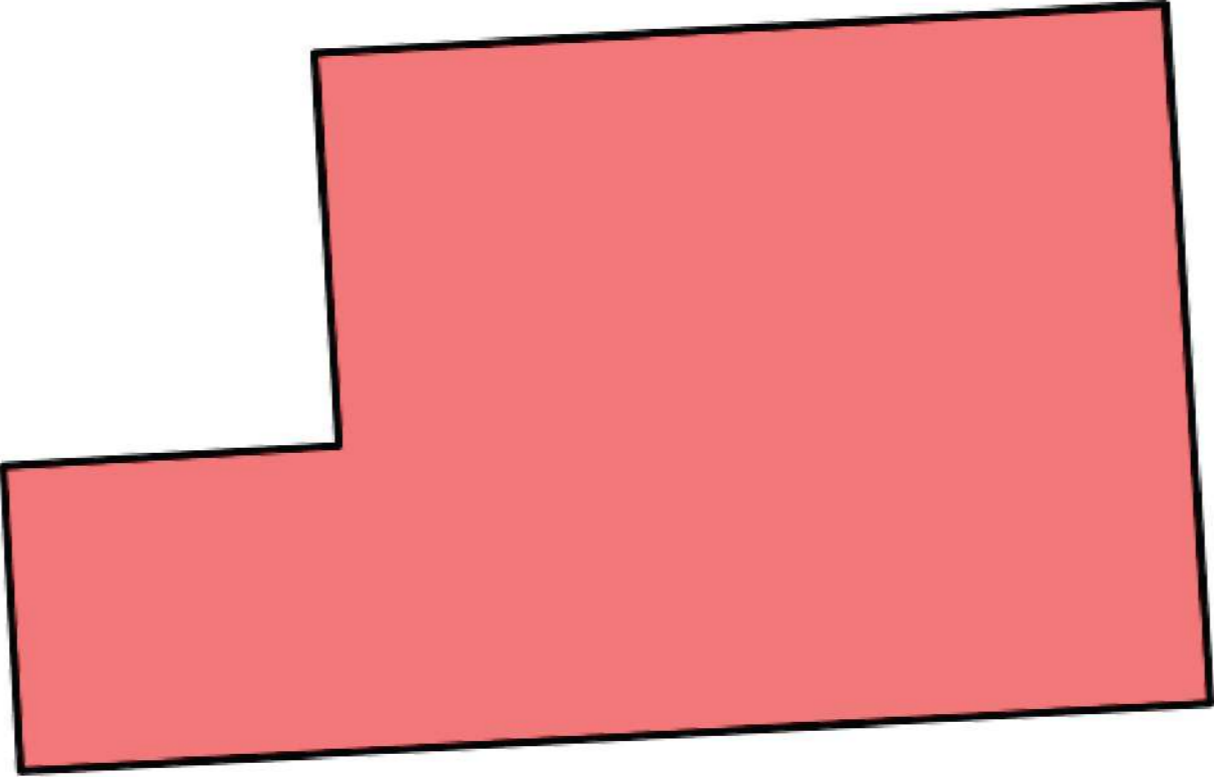
М.П.

Здание			
вид объекта недвижимости			
Лист №2 Раздел 2	Всего листов раздела 2: 2	Всего разделов: 4	Всего листов выписки: 7
28 мая 2020г. № КУВИ-002/2020-1470196			
Кадастровый номер:		69:10:0000008:1268	
10	Сведения об осуществлении государственной регистрации сделки, права, ограничения права без необходимого в силу закона согласия третьего лица, органа:	данные отсутствуют	

полное наименование должности	подпись	инициалы, фамилия

М.П.

Выписка из Единого государственного реестра недвижимости об объекте недвижимости
Описание местоположения объекта недвижимости

Здание			
вид объекта недвижимости			
Лист №1 Раздел 5	Всего листов раздела 5: 1	Всего разделов: 4	Всего листов выписки: 7
28 мая 2020г. № КУВИ-002/2020-1470196			
Кадастровый номер:		69:10:0000008:1268	
Схема расположения объекта недвижимости (части объекта недвижимости) на земельном участке(ах)			
			
Масштаб 1:200	Условные обозначения:		
полное наименование должности	подпись	инициалы, фамилия	

М.П.

Выписка из Единого государственного реестра недвижимости об объекте недвижимости
Описание местоположения объекта недвижимости

Здание							
вид объекта недвижимости							
Лист №1 Раздел 5.1		Всего листов раздела 5.1: 2		Всего разделов: 4		Всего листов выписки: 7	
28 мая 2020г. № КУВИ-002/2020-1470196							
Кадастровый номер:			69:10:0000008:1268				
1. Сведения о координатах характерных точек контура объекта недвижимости							
Система координат 69.2							
Номер точки	Координаты, м		Радиус, м	Средняя квадратическая погрешность определения координат характерных точек контура, м	Глубина, высота, м		
	X	Y			H1	H2	
1	2	3	4	5	6	7	
1	300442.25	2244567.4	-	0.5	данные отсутствуют	данные отсутствуют	
2	300443.56	2244590.22	-	0.5	данные отсутствуют	данные отсутствуют	
3	300424.8	2244591.43	-	0.5	данные отсутствуют	данные отсутствуют	
4	300422.98	2244559.52	-	0.5	данные отсутствуют	данные отсутствуют	
5	300431.15	2244559.04	-	0.5	данные отсутствуют	данные отсутствуют	
6	300431.71	2244568.05	-	0.5	данные отсутствуют	данные отсутствуют	
7	300442.25	2244567.4	-	0.5	данные отсутствуют	данные отсутствуют	
2. Сведения о предельных высоте и глубине конструктивных элементов объекта недвижимости							
Предельная глубина конструктивных элементов объекта недвижимости, м				данные отсутствуют			
Предельная высота конструктивных элементов объекта недвижимости, м				данные отсутствуют			

полное наименование должности	подпись	инициалы, фамилия

М.П.

Здание						
вид объекта недвижимости						
Лист №2 Раздел 5.1		Всего листов раздела 5.1: 2		Всего разделов: 4		Всего листов выписки: 7
28 мая 2020г. № КУВИ-002/2020-1470196						
Кадастровый номер:			69:10:0000008:1268			
3. Сведения о характерных точках пересечения контура объекта недвижимости с контуром (контурами) иных зданий, сооружений, объектов незавершенного строительства						
Система координат 69.2						
Номера характерных точек контура	Координаты, м		Средняя квадратическая погрешность определения координат характерных точек контура, м	Глубина, высота, м		Кадастровые номера иных объектов недвижимости, с контурами которых пересекается контур данного объекта недвижимости
	X	Y		H1	H2	
1	2	3	4	5	6	7
данные отсутствуют	данные отсутствуют	данные отсутствуют	данные отсутствуют	данные отсутствуют	данные отсутствуют	данные отсутствуют

полное наименование должности	подпись	инициалы, фамилия

М.П.

Выписка из Единого государственного реестра недвижимости об объекте недвижимости

Сведения о характеристиках объекта недвижимости

На основании запроса от 26.05.2020, поступившего на рассмотрение 26.05.2020, сообщаем, что согласно записям Единого государственного реестра недвижимости:

Раздел 1 Лист 1

Здание			
вид объекта недвижимости			
Лист №1 Раздел 1	Всего листов раздела 1: 2	Всего разделов: 4	Всего листов выписки: 7
27 мая 2020г. № КУВИ-002/2020-1456340			
Кадастровый номер:	69:10:0000008:1264		
Номер кадастрового квартала:	69:10:0000008		
Дата присвоения кадастрового номера:	27.04.2011		
Ранее присвоенный государственный учетный номер:	Инвентарный номер 10-570; Кадастровый номер 69:10:0000008:0:55; Условный номер 69:10:0000008:0:55, 3		
Адрес (местоположение):	Тверская область, р-н Калининский, с/п Медновское, в районе д. Ямок, пионерский лагерь «Электрон»		
Площадь, м2:	39		
Назначение:	Нежилое		
Наименование:	Дизельная		
Количество этажей, в том числе подземных этажей:	1, в том числе подземных 0		
Материал наружных стен:	Кирпичные		
Год ввода в эксплуатацию по завершении строительства:	данные отсутствуют		
Год завершения строительства:	данные отсутствуют		
Кадастровая стоимость, руб.:	568112.22		
Кадастровые номера иных объектов недвижимости, в пределах которых расположен объект недвижимости:	69:10:0000008:186		
Кадастровые номера помещений, машино-мест, расположенных в здании или сооружении:	данные отсутствуют		
Кадастровые номера объектов недвижимости, из которых образован объект недвижимости:	данные отсутствуют		
Кадастровые номера образованных объектов недвижимости:	данные отсутствуют		
Сведения о включении объекта недвижимости в состав предприятия как имущественного комплекса:	данные отсутствуют		
Сведения о включении объекта недвижимости в состав единого недвижимого комплекса:	данные отсутствуют		
Виды разрешенного использования:	данные отсутствуют		
полное наименование должности	подпись	инициалы, фамилия	

М.П.

Здание			
вид объекта недвижимости			
Лист №2 Раздел 1	Всего листов раздела 1: 2	Всего разделов: 4	Всего листов выписки: 7
27 мая 2020г. № КУВИ-002/2020-1456340			
Кадастровый номер:		69:10:0000008:1264	
Сведения о включении объекта недвижимости в реестр объектов культурного наследия:		данные отсутствуют	
Сведения о кадастровом инженере:		данные отсутствуют	
Статус записи об объекте недвижимости:		Сведения об объекте недвижимости имеют статус "актуальные, ранее учтенные"	
Особые отметки:		данные отсутствуют	
Получатель выписки:		Николаева Виктория Александровна (представитель заявителя), Заявитель: ТЕРРИТОРИАЛЬНОЕ УПРАВЛЕНИЕ ФЕДЕРАЛЬНОГО АГЕНТСТВА ПО УПРАВЛЕНИЮ ГОСУДАРСТВЕННЫМ ИМУЩЕСТВОМ В ТВЕРСКОЙ ОБЛАСТИ	

полное наименование должности	подпись	инициалы, фамилия

М.П.

Выписка из Единого государственного реестра недвижимости об объекте недвижимости
Сведения о зарегистрированных правах

Здание			
вид объекта недвижимости			
Лист №1 Раздел 2		Всего листов раздела 2: 2	Всего разделов: 4
Всего листов выписки: 7			
27 мая 2020г. № КУВИ-002/2020-1456340			
Кадастровый номер:		69:10:0000008:1264	
1	Правообладатель (правообладатели):	1.1	Российская Федерация
2	Вид, номер и дата государственной регистрации права:	2.1	Собственность 69-69-10/034/2012-351 27.08.2012 00:00:00
3	Ограничение прав и обременение объекта недвижимости:	не зарегистрировано	
4	Договоры участия в долевом строительстве:	не зарегистрировано	
5	Заявленные в судебном порядке права требования:	данные отсутствуют	
6	Сведения о возражении в отношении зарегистрированного права:	данные отсутствуют	
7	Сведения о наличии решения об изъятии объекта недвижимости для государственных и муниципальных нужд:	данные отсутствуют	
8	Сведения о невозможности государственной регистрации без личного участия правообладателя или его законного представителя:	данные отсутствуют	
9	Правопритязания и сведения о наличии поступивших, но не рассмотренных заявлений о проведении государственной регистрации права (перехода, прекращения права), ограничения права или обременения объекта недвижимости, сделки в отношении объекта недвижимости	отсутствуют	

полное наименование должности	подпись	инициалы, фамилия


М.П.

Здание		
вид объекта недвижимости		
Лист №2 Раздел 2	Всего листов раздела 2: 2	Всего разделов: 4
Всего листов выписки: 7		
27 мая 2020г. № КУВИ-002/2020-1456340		
Кадастровый номер:		69:10:0000008:1264
10	Сведения об осуществлении государственной регистрации сделки, права, ограничения права без необходимого в силу закона согласия третьего лица, органа:	данные отсутствуют

полное наименование должности	подпись	инициалы, фамилия

М.П.

Выписка из Единого государственного реестра недвижимости об объекте недвижимости
Описание местоположения объекта недвижимости

Здание			
вид объекта недвижимости			
Лист №1 Раздел 5	Всего листов раздела 5: 1	Всего разделов: 4	Всего листов выписки: 7
27 мая 2020г. № КУВИ-002/2020-1456340			
Кадастровый номер:		69:10:0000008:1264	
Схема расположения объекта недвижимости (части объекта недвижимости) на земельном участке(ах)			
			
Масштаб 1:70	Условные обозначения:		
полное наименование должности	подпись	инициалы, фамилия	

М.П.

Выписка из Единого государственного реестра недвижимости об объекте недвижимости
Описание местоположения объекта недвижимости

Здание							
вид объекта недвижимости							
Лист №1 Раздел 5.1		Всего листов раздела 5.1: 2		Всего разделов: 4		Всего листов выписки: 7	
27 мая 2020г. № КУВИ-002/2020-1456340							
Кадастровый номер:			69:10:0000008:1264				
1. Сведения о координатах характерных точек контура объекта недвижимости							
Система координат 69.2							
Номер точки	Координаты, м		Радиус, м	Средняя квадратическая погрешность определения координат характерных точек контура, м	Глубина, высота, м		
	X	Y			H1	H2	
1	2	3	4	5	6	7	
1	300414.36	2244667.16	-	0.5	данные отсутствуют	данные отсутствуют	
2	300414.65	2244673.07	-	0.5	данные отсутствуют	данные отсутствуют	
3	300407.49	2244673.39	-	0.5	данные отсутствуют	данные отсутствуют	
4	300407.19	2244667.48	-	0.5	данные отсутствуют	данные отсутствуют	
5	300414.36	2244667.16	-	0.5	данные отсутствуют	данные отсутствуют	
2. Сведения о предельных высоте и глубине конструктивных элементов объекта недвижимости							
Предельная глубина конструктивных элементов объекта недвижимости, м				данные отсутствуют			
Предельная высота конструктивных элементов объекта недвижимости, м				данные отсутствуют			

полное наименование должности	подпись	инициалы, фамилия

М.П.

Здание						
вид объекта недвижимости						
Лист №2 Раздел 5.1		Всего листов раздела 5.1: 2		Всего разделов: 4		Всего листов выписки: 7
27 мая 2020г. № КУВИ-002/2020-1456340						
Кадастровый номер:				69:10:0000008:1264		
3. Сведения о характерных точках пересечения контура объекта недвижимости с контуром (контурами) иных зданий, сооружений, объектов незавершенного строительства						
Система координат 69.2						
Номера характерных точек контура	Координаты, м		Средняя квадратическая погрешность определения координат характерных точек контура, м	Глубина, высота, м		Кадастровые номера иных объектов недвижимости, с контурами которых пересекается контур данного объекта недвижимости
	X	Y		H1	H2	
1	2	3	4	5	6	7
данные отсутствуют	данные отсутствуют	данные отсутствуют	данные отсутствуют	данные отсутствуют	данные отсутствуют	данные отсутствуют

полное наименование должности	подпись	инициалы, фамилия

М.П.

Выписка из Единого государственного реестра недвижимости об объекте недвижимости

Сведения о характеристиках объекта недвижимости

На основании запроса от 26.05.2020, поступившего на рассмотрение 26.05.2020, сообщаем, что согласно записям Единого государственного реестра недвижимости:

Раздел 1 Лист 1

Здание			
вид объекта недвижимости			
Лист №1 Раздел 1	Всего листов раздела 1: 2	Всего разделов: 4	Всего листов выписки: 7
27 мая 2020г. № КУВИ-002/2020-1460975			
Кадастровый номер:	69:10:0000008:1263		
Номер кадастрового квартала:	69:10:0000008		
Дата присвоения кадастрового номера:	27.04.2011		
Ранее присвоенный государственный учетный номер:	Инвентарный номер 10-570; Кадастровый номер 69:10:0000008:0:61		
Адрес (местоположение):	Тверская область, р-н Калининский, с/п Медновское, в районе д Ямок, пионерский лагерь «Электрон»		
Площадь, м2:	217,9		
Назначение:	Нежилое		
Наименование:	Общежитие		
Количество этажей, в том числе подземных этажей:	1, в том числе подземных 0		
Материал наружных стен:	Кирпичные		
Год ввода в эксплуатацию по завершении строительства:	данные отсутствуют		
Год завершения строительства:	данные отсутствуют		
Кадастровая стоимость, руб.:	927347,54		
Кадастровые номера иных объектов недвижимости, в пределах которых расположен объект недвижимости:	69:10:0000008:186		
Кадастровые номера помещений, машино-мест, расположенных в здании или сооружении:	данные отсутствуют		
Кадастровые номера объектов недвижимости, из которых образован объект недвижимости:	данные отсутствуют		
Кадастровые номера образованных объектов недвижимости:	данные отсутствуют		
Сведения о включении объекта недвижимости в состав предприятия как имущественного комплекса:	данные отсутствуют		
Сведения о включении объекта недвижимости в состав единого недвижимого комплекса:	данные отсутствуют		
Виды разрешенного использования:	данные отсутствуют		
Сведения о включении объекта недвижимости в реестр объектов культурного наследия:	данные отсутствуют		
полное наименование должности	подпись	инициалы, фамилия	

М.П.

Здание			
вид объекта недвижимости			
Лист №2 Раздел 1	Всего листов раздела 1: 2	Всего разделов: 4	Всего листов выписки: 7
27 мая 2020г. № КУВИ-002/2020-1460975			
Кадастровый номер:		69:10:0000008:1263	
Сведения о кадастровом инженер:		данные отсутствуют	
Статус записи об объекте недвижимости:		Сведения об объекте недвижимости имеют статус "актуальные, ранее учтенные"	
Особые отметки:		данные отсутствуют	
Получатель выписки:		Николасва Виктория Александровна (представитель заявителя), Заявитель: ТЕРРИТОРИАЛЬНОЕ УПРАВЛЕНИЕ ФЕДЕРАЛЬНОГО АГЕНТСТВА ПО УПРАВЛЕНИЮ ГОСУДАРСТВЕННЫМ ИМУЩЕСТВОМ В ТВЕРСКОЙ ОБЛАСТИ	

полное наименование должности	подпись	инициалы, фамилия

М.П.

Выписка из Единого государственного реестра недвижимости об объекте недвижимости
Сведения о зарегистрированных правах

Здание			
вид объекта недвижимости			
Лист №1 Раздел 2		Всего листов раздела 2: 2	Всего разделов: 4
Всего листов выписки: 7			
27 мая 2020г. № КУВИ-002/2020-1460975			
Кадастровый номер:		69:10:0000008:1263	
1	Правообладатель (правообладатели):	1.1	Российская Федерация
2	Вид, номер и дата государственной регистрации права:	2.1	Собственность 69-69-10/034/2012-353 27.08.2012 00:00:00
3	Ограничение прав и обременение объекта недвижимости:	не зарегистрировано	
4	Договоры участия в долевом строительстве:	не зарегистрировано	
5	Заявленные в судебном порядке права требования:	данные отсутствуют	
6	Сведения о возражении в отношении зарегистрированного права:	данные отсутствуют	
7	Сведения о наличии решения об изъятии объекта недвижимости для государственных и муниципальных нужд:	данные отсутствуют	
8	Сведения о невозможности государственной регистрации без личного участия правообладателя или его законного представителя:	данные отсутствуют	
9	Правопритязания и сведения о наличии поступивших, но не рассмотренных заявлений о проведении государственной регистрации права (перехода, прекращения права), ограничения права или обременения объекта недвижимости, сделки в отношении объекта недвижимости	отсутствуют	

полное наименование должности	подпись	инициалы, фамилия


М.П.

Здание		
вид объекта недвижимости		
Лист №2 Раздел 2	Всего листов раздела 2: 2	Всего разделов: 4
Всего листов выписки: 7		
27 мая 2020г. № КУВИ-002/2020-1460975		
Кадастровый номер:		69:10:0000008:1263
10	Сведения об осуществлении государственной регистрации сделки, права, ограничения права без необходимого в силу закона согласия третьего лица, органа:	данные отсутствуют

полное наименование должности	подпись	инициалы, фамилия

М.П.

Выписка из Единого государственного реестра недвижимости об объекте недвижимости
Описание местоположения объекта недвижимости

Здание			
вид объекта недвижимости			
Лист №1 Раздел 5	Всего листов раздела 5: 1	Всего разделов: 4	Всего листов выписки: 7
27 мая 2020г. № КУВИ-002/2020-1460975			
Кадастровый номер:		69:10:0000008:1263	
Схема расположения объекта недвижимости (части объекта недвижимости) на земельном участке(ах)			
			
Масштаб 1:300	Условные обозначения:		
полное наименование должности	подпись	инициалы, фамилия	

М.П.

Выписка из Единого государственного реестра недвижимости об объекте недвижимости
Описание местоположения объекта недвижимости

Здание							
вид объекта недвижимости							
Лист №1 Раздел 5.1		Всего листов раздела 5.1: 2		Всего разделов: 4		Всего листов выписки: 7	
27 мая 2020г. № КУВИ-002/2020-1460975							
Кадастровый номер:			69:10:0000008:1263				
1. Сведения о координатах характерных точек контура объекта недвижимости							
Система координат 69.2							
Номер точки	Координаты, м		Радиус, м	Средняя квадратическая погрешность определения координат характерных точек контура, м	Глубина, высота, м		
	X	Y			H1	H2	
1	2	3	4	5	6	7	
1	300441.77	2244405.76	-	0.5	данные отсутствуют	данные отсутствуют	
2	300442.62	2244419.32	-	0.5	данные отсутствуют	данные отсутствуют	
3	300412.41	2244421.23	-	0.5	данные отсутствуют	данные отсутствуют	
4	300411.57	2244407.67	-	0.5	данные отсутствуют	данные отсутствуют	
5	300441.77	2244405.76	-	0.5	данные отсутствуют	данные отсутствуют	
2. Сведения о предельных высоте и глубине конструктивных элементов объекта недвижимости							
Предельная глубина конструктивных элементов объекта недвижимости, м				данные отсутствуют			
Предельная высота конструктивных элементов объекта недвижимости, м				данные отсутствуют			

полное наименование должности	подпись	инициалы, фамилия

М.П.

Здание						
вид объекта недвижимости						
Лист №2 Раздел 5.1		Всего листов раздела 5.1: 2		Всего разделов: 4		Всего листов выписки: 7
27 мая 2020г. № КУВИ-002/2020-1460975						
Кадастровый номер:			69:10:0000008:1263			
3. Сведения о характерных точках пересечения контура объекта недвижимости с контуром (контурами) иных зданий, сооружений, объектов незавершенного строительства						
Система координат 69.2						
Номера характерных точек контура	Координаты, м		Средняя квадратическая погрешность определения координат характерных точек контура, м	Глубина, высота, м		Кадастровые номера иных объектов недвижимости, с контурами которых пересекается контур данного объекта недвижимости
	X	Y		H1	H2	
1	2	3	4	5	6	7
данные отсутствуют	данные отсутствуют	данные отсутствуют	данные отсутствуют	данные отсутствуют	данные отсутствуют	данные отсутствуют

полное наименование должности	подпись	инициалы, фамилия

М.П.

Выписка из Единого государственного реестра недвижимости об объекте недвижимости

Сведения о характеристиках объекта недвижимости

На основании запроса от 29.05.2020, поступившего на рассмотрение 29.05.2020, сообщаем, что согласно записям Единого государственного реестра недвижимости:

Раздел 1 Лист 1

Здание			
вид объекта недвижимости			
Лист №1	Раздел 1	Всего листов раздела 1: 2	Всего разделов: 4
		Всего листов выписки: 7	
29 мая 2020г. № КУВИ-002/2020-1765703			
Кадастровый номер:		69:10:0000008:1265	
Номер кадастрового квартала:		69:10:0000008	
Дата присвоения кадастрового номера:		27.04.2011	
Ранее присвоенный государственный учетный номер:		Инвентарный номер 10-570; Кадастровый номер 69:10:0000008:0:53	
Адрес (местоположение):		Российская Федерация, Тверская область, р-н Калининский, с/п Медновское, в районе д Ямок, пионерский лагерь «Электрон»	
Площадь, м2:		28.9	
Назначение:		Нежилое	
Наименование:		Дом сторожа	
Количество этажей, в том числе подземных этажей:		1, в том числе подземных 0	
Материал наружных стен:		Кирпичные	
Год ввода в эксплуатацию по завершении строительства:		данные отсутствуют	
Год завершения строительства:		данные отсутствуют	
Кадастровая стоимость, руб.:		420985.72	
Кадастровые номера иных объектов недвижимости, в пределах которых расположен объект недвижимости:		69:10:0000008:186	
Кадастровые номера помещений, машино-мест, расположенных в здании или сооружении:		данные отсутствуют	
Кадастровые номера объектов недвижимости, из которых образован объект недвижимости:		данные отсутствуют	
Кадастровые номера образованных объектов недвижимости:		данные отсутствуют	
Сведения о включении объекта недвижимости в состав предприятия как имущественного комплекса:		данные отсутствуют	
Сведения о включении объекта недвижимости в состав единого недвижимого комплекса:		данные отсутствуют	
Виды разрешенного использования:		данные отсутствуют	
полное наименование должности		подпись	инициалы, фамилия

М.П.

Здание			
вид объекта недвижимости			
Лист №2 Раздел 1	Всего листов раздела 1: 2	Всего разделов: 4	Всего листов выписки: 7
29 мая 2020г. № КУВИ-002/2020-1765703			
Кадастровый номер:		69:10:0000008:1265	
Сведения о включении объекта недвижимости в реестр объектов культурного наследия:		данные отсутствуют	
Сведения о кадастровом инженере:		данные отсутствуют	
Статус записи об объекте недвижимости:		Сведения об объекте недвижимости имеют статус "актуальные, ранее учтенные"	
Особые отметки:		данные отсутствуют	
Получатель выписки:		Николасва Виктория Александровна (представитель заявителя), Заявитель: ТЕРРИТОРИАЛЬНОЕ УПРАВЛЕНИЕ ФЕДЕРАЛЬНОГО АГЕНТСТВА ПО УПРАВЛЕНИЮ ГОСУДАРСТВЕННЫМ ИМУЩЕСТВОМ В ТВЕРСКОЙ ОБЛАСТИ	

полное наименование должности	подпись	инициалы, фамилия

М.П.

Выписка из Единого государственного реестра недвижимости об объекте недвижимости
Сведения о зарегистрированных правах

Здание			
вид объекта недвижимости			
Лист №1 Раздел 2		Всего листов раздела 2: 2	Всего разделов: 4
Всего листов выписки: 7			
29 мая 2020г. № КУВИ-002/2020-1765703			
Кадастровый номер:		69:10:0000008:1265	
1	Правообладатель (правообладатели):	1.1	Российская Федерация
2	Вид, номер и дата государственной регистрации права:	2.1	Собственность 69-69-10/034/2012-355 27.08.2012 00:00:00
3	Ограничение прав и обременение объекта недвижимости:	не зарегистрировано	
4	Договоры участия в долевом строительстве:	не зарегистрировано	
5	Заявленные в судебном порядке права требования:	данные отсутствуют	
6	Сведения о возражении в отношении зарегистрированного права:	данные отсутствуют	
7	Сведения о наличии решения об изъятии объекта недвижимости для государственных и муниципальных нужд:	данные отсутствуют	
8	Сведения о невозможности государственной регистрации без личного участия правообладателя или его законного представителя:	данные отсутствуют	
9	Правопритязания и сведения о наличии поступивших, но не рассмотренных заявлений о проведении государственной регистрации права (перехода, прекращения права), ограничения права или обременения объекта недвижимости, сделки в отношении объекта недвижимости	отсутствуют	

полное наименование должности	подпись	инициалы, фамилия

М.П.

Здание		
вид объекта недвижимости		
Лист №2 Раздел 2	Всего листов раздела 2: 2	Всего разделов: 4
Всего листов выписки: 7		
29 мая 2020г. № КУВИ-002/2020-1765703		
Кадастровый номер:		69:10:0000008:1265
10	Сведения об осуществлении государственной регистрации сделки, права, ограничения права без необходимого в силу закона согласия третьего лица, органа:	данные отсутствуют

полное наименование должности	подпись	инициалы, фамилия

М.П.

Выписка из Единого государственного реестра недвижимости об объекте недвижимости
Описание местоположения объекта недвижимости

Здание			
вид объекта недвижимости			
Лист №1 Раздел 5	Всего листов раздела 5: 1	Всего разделов: 4	Всего листов выписки: 7
29 мая 2020г. № КУВИ-002/2020-1765703			
Кадастровый номер:		69:10:0000008:1265	
Схема расположения объекта недвижимости (части объекта недвижимости) на земельном участке(ах)			
<div></div>			
Масштаб 1:200	Условные обозначения:		
полное наименование должности	подпись	инициалы, фамилия	

М.П.

Выписка из Единого государственного реестра недвижимости об объекте недвижимости
Описание местоположения объекта недвижимости

Здание							
вид объекта недвижимости							
Лист №1 Раздел 5.1		Всего листов раздела 5.1: 2		Всего разделов: 4		Всего листов выписки: 7	
29 мая 2020г. № КУВИ-002/2020-1765703							
Кадастровый номер:			69:10:0000008:1265				
1. Сведения о координатах характерных точек контура объекта недвижимости							
Система координат 69.2							
Номер точки	Координаты, м		Радиус, м	Средняя квадратическая погрешность определения координат характерных точек контура, м	Глубина, высота, м		
	X	Y			H1	H2	
1	2	3	4	5	6	7	
1	300458.15	2244444.45	-	0.5	данные отсутствуют	данные отсутствуют	
2	300458.39	2244451.14	-	0.5	данные отсутствуют	данные отсутствуют	
3	300440.27	2244451.55	-	0.5	данные отсутствуют	данные отсутствуют	
4	300440.03	2244444.86	-	0.5	данные отсутствуют	данные отсутствуют	
5	300458.15	2244444.45	-	0.5	данные отсутствуют	данные отсутствуют	
2. Сведения о предельных высоте и глубине конструктивных элементов объекта недвижимости							
Предельная глубина конструктивных элементов объекта недвижимости, м				данные отсутствуют			
Предельная высота конструктивных элементов объекта недвижимости, м				данные отсутствуют			

полное наименование должности	подпись	инициалы, фамилия

М.П.

Здание						
вид объекта недвижимости						
Лист №2 Раздел 5.1		Всего листов раздела 5.1: 2		Всего разделов: 4		Всего листов выписки: 7
29 мая 2020г. № КУВИ-002/2020-1765703						
Кадастровый номер:			69:10:0000008:1265			
3. Сведения о характерных точках пересечения контура объекта недвижимости с контуром (контурами) иных зданий, сооружений, объектов незавершенного строительства						
Система координат 69.2						
Номера характерных точек контура	Координаты, м		Средняя квадратическая погрешность определения координат характерных точек контура, м	Глубина, высота, м		Кадастровые номера иных объектов недвижимости, с контурами которых пересекается контур данного объекта недвижимости
	X	Y		H1	H2	
1	2	3	4	5	6	7
данные отсутствуют	данные отсутствуют	данные отсутствуют	данные отсутствуют	данные отсутствуют	данные отсутствуют	данные отсутствуют

полное наименование должности	подпись	инициалы, фамилия

М.П.

Выписка из Единого государственного реестра недвижимости об объекте недвижимости

Сведения о характеристиках объекта недвижимости

На основании запроса от 26.05.2020, поступившего на рассмотрение 26.05.2020, сообщаем, что согласно записям Единого государственного реестра недвижимости:

Раздел 1 Лист 1

Здание			
вид объекта недвижимости			
Лист №1	Раздел 1	Всего листов раздела 1: 2	Всего разделов: 4
		Всего листов выписки: 7	
27 мая 2020г. № КУВИ-002/2020-1463671			
Кадастровый номер:		69:10:0000008:1261	
Номер кадастрового квартала:		69:10:0000008	
Дата присвоения кадастрового номера:		27.04.2011	
Ранее присвоенный государственный учетный номер:		Инвентарный номер 10-570; Кадастровый номер 69:10:0000008:0:52	
Адрес (местоположение):		Тверская область, р-н Калининский, с/п Медновское, в районе д Ямок, пионерский лагерь "Электрон"	
Площадь, м2:		158,6	
Назначение:		Нежилое	
Наименование:		Прачечная	
Количество этажей, в том числе подземных этажей:		1, в том числе подземных 0	
Материал наружных стен:		Кирпичные	
Год ввода в эксплуатацию по завершении строительства:		данные отсутствуют	
Год завершения строительства:		данные отсутствуют	
Кадастровая стоимость, руб.:		674976,22	
Кадастровые номера иных объектов недвижимости, в пределах которых расположен объект недвижимости:		69:10:0000008:186	
Кадастровые номера помещений, машино-мест, расположенных в здании или сооружении:		данные отсутствуют	
Кадастровые номера объектов недвижимости, из которых образован объект недвижимости:		данные отсутствуют	
Кадастровые номера образованных объектов недвижимости:		данные отсутствуют	
Сведения о включении объекта недвижимости в состав предприятия как имущественного комплекса:		данные отсутствуют	
Сведения о включении объекта недвижимости в состав единого недвижимого комплекса:		данные отсутствуют	
Виды разрешенного использования:		данные отсутствуют	
Сведения о включении объекта недвижимости в реестр объектов культурного наследия:		данные отсутствуют	
полное наименование должности		подпись	инициалы, фамилия

М.П.

Здание			
вид объекта недвижимости			
Лист №2 Раздел 1	Всего листов раздела 1: 2	Всего разделов: 4	Всего листов выписки: 7
27 мая 2020г. № КУВИ-002/2020-1463671			
Кадастровый номер:		69:10:0000008:1261	
Сведения о кадастровом инженеру:		данные отсутствуют	
Статус записи об объекте недвижимости:		Сведения об объекте недвижимости имеют статус "актуальные, ранее учтенные"	
Особые отметки:		данные отсутствуют	
Получатель выписки:		Николасва Виктория Александровна (представитель заявителя), Заявитель: ТЕРРИТОРИАЛЬНОЕ УПРАВЛЕНИЕ ФЕДЕРАЛЬНОГО АГЕНТСТВА ПО УПРАВЛЕНИЮ ГОСУДАРСТВЕННЫМ ИМУЩЕСТВОМ В ТВЕРСКОЙ ОБЛАСТИ	

полное наименование должности	подпись	инициалы, фамилия

М.П.

Выписка из Единого государственного реестра недвижимости об объекте недвижимости
Сведения о зарегистрированных правах

Здание			
вид объекта недвижимости			
Лист №1 Раздел 2		Всего листов раздела 2: 2	Всего разделов: 4
Всего листов выписки: 7			
27 мая 2020г. № КУВИ-002/2020-1463671			
Кадастровый номер:		69:10:0000008:1261	
1	Правообладатель (правообладатели):	1.1	Российская Федерация
2	Вид, номер и дата государственной регистрации права:	2.1	Собственность 69-69-10/034/2012-357 27.08.2012 00:00:00
3	Ограничение прав и обременение объекта недвижимости:	не зарегистрировано	
4	Договоры участия в долевом строительстве:	не зарегистрировано	
5	Заявленные в судебном порядке права требования:	данные отсутствуют	
6	Сведения о возражении в отношении зарегистрированного права:	данные отсутствуют	
7	Сведения о наличии решения об изъятии объекта недвижимости для государственных и муниципальных нужд:	данные отсутствуют	
8	Сведения о невозможности государственной регистрации без личного участия правообладателя или его законного представителя:	данные отсутствуют	
9	Правопритязания и сведения о наличии поступивших, но не рассмотренных заявлений о проведении государственной регистрации права (перехода, прекращения права), ограничения права или обременения объекта недвижимости, сделки в отношении объекта недвижимости	отсутствуют	

полное наименование должности	подпись	инициалы, фамилия

М.П.

Здание		
вид объекта недвижимости		
Лист №2 Раздел 2	Всего листов раздела 2: 2	Всего разделов: 4
Всего листов выписки: 7		
27 мая 2020г. № КУВИ-002/2020-1463671		
Кадастровый номер:		69:10:0000008:1261
10	Сведения об осуществлении государственной регистрации сделки, права, ограничения права без необходимого в силу закона согласия третьего лица, органа:	данные отсутствуют

полное наименование должности	подпись	инициалы, фамилия

М.П.

Выписка из Единого государственного реестра недвижимости об объекте недвижимости
Описание местоположения объекта недвижимости

Здание			
вид объекта недвижимости			
Лист №1 Раздел 5	Всего листов раздела 5: 1	Всего разделов: 4	Всего листов выписки: 7
27 мая 2020г. № КУВИ-002/2020-1463671			
Кадастровый номер:		69:10:0000008:1261	
Схема расположения объекта недвижимости (части объекта недвижимости) на земельном участке(ах)			
<div></div>			
Масштаб 1:200	Условные обозначения:		
полное наименование должности	подпись	инициалы, фамилия	

М.П.

Выписка из Единого государственного реестра недвижимости об объекте недвижимости
Описание местоположения объекта недвижимости

Здание							
вид объекта недвижимости							
Лист №1 Раздел 5.1		Всего листов раздела 5.1: 2		Всего разделов: 4		Всего листов выписки: 7	
27 мая 2020г. № КУВИ-002/2020-1463671							
Кадастровый номер:			69:10:0000008:1261				
1. Сведения о координатах характерных точек контура объекта недвижимости							
Система координат 69.2							
Номер точки	Координаты, м		Радиус, м	Средняя квадратическая погрешность определения координат характерных точек контура, м	Глубина, высота, м		
	X	Y			H1	H2	
1	2	3	4	5	6	7	
1	300435.08	2244472.19	-	0.1	данные отсутствуют	данные отсутствуют	
2	300435.94	2244489.92	-	0.1	данные отсутствуют	данные отсутствуют	
3	300423.44	2244490.48	-	0.1	данные отсутствуют	данные отсутствуют	
4	300422.58	2244472.77	-	0.1	данные отсутствуют	данные отсутствуют	
5	300435.08	2244472.19	-	0.1	данные отсутствуют	данные отсутствуют	
2. Сведения о предельных высоте и глубине конструктивных элементов объекта недвижимости							
Предельная глубина конструктивных элементов объекта недвижимости, м				данные отсутствуют			
Предельная высота конструктивных элементов объекта недвижимости, м				данные отсутствуют			

полное наименование должности	подпись	инициалы, фамилия

М.П.

Здание						
вид объекта недвижимости						
Лист №2 Раздел 5.1		Всего листов раздела 5.1: 2		Всего разделов: 4		Всего листов выписки: 7
27 мая 2020г. № КУВИ-002/2020-1463671						
Кадастровый номер:				69:10:0000008:1261		
3. Сведения о характерных точках пересечения контура объекта недвижимости с контуром (контурами) иных зданий, сооружений, объектов незавершенного строительства						
Система координат 69.2						
Номера характерных точек контура	Координаты, м		Средняя квадратическая погрешность определения координат характерных точек контура, м	Глубина, высота, м		Кадастровые номера иных объектов недвижимости, с контурами которых пересекается контур данного объекта недвижимости
	X	Y		H1	H2	
1	2	3	4	5	6	7
данные отсутствуют	данные отсутствуют	данные отсутствуют	данные отсутствуют	данные отсутствуют	данные отсутствуют	данные отсутствуют

полное наименование должности	подпись	инициалы, фамилия

М.П.

Выписка из Единого государственного реестра недвижимости об объекте недвижимости

Сведения о характеристиках объекта недвижимости

На основании запроса от 26.05.2020, поступившего на рассмотрение 26.05.2020, сообщаем, что согласно записям Единого государственного реестра недвижимости:

Раздел 1 Лист 1

Здание			
вид объекта недвижимости			
Лист №1	Раздел 1	Всего листов раздела 1: 2	Всего разделов: 4
Всего листов выписки: 7			
26 мая 2020г. № КУВИ-002/2020-1458875			
Кадастровый номер:		69:10:0000008:1272	
Номер кадастрового квартала:		69:10:0000008	
Дата присвоения кадастрового номера:		27.04.2011	
Ранее присвоенный государственный учетный номер:		Инвентарный номер 10-570; Кадастровый номер 69:10:0000008:0:59	
Адрес (местоположение):		Тверская область, р-н Калининский, с/п Медновское, в районе д Ямок, пионерский лагерь "Электрон"	
Площадь, м2:		80	
Назначение:		Нежилое	
Наименование:		Медпункт	
Количество этажей, в том числе подземных этажей:		1, в том числе подземных 0	
Материал наружных стен:		Кирпичные	
Год ввода в эксплуатацию по завершении строительства:		данные отсутствуют	
Год завершения строительства:		данные отсутствуют	
Кадастровая стоимость, руб.:		340467,2	
Кадастровые номера иных объектов недвижимости, в пределах которых расположен объект недвижимости:		69:10:0000008:186	
Кадастровые номера помещений, машино-мест, расположенных в здании или сооружении:		данные отсутствуют	
Кадастровые номера объектов недвижимости, из которых образован объект недвижимости:		данные отсутствуют	
Кадастровые номера образованных объектов недвижимости:		данные отсутствуют	
Сведения о включении объекта недвижимости в состав предприятия как имущественного комплекса:		данные отсутствуют	
Сведения о включении объекта недвижимости в состав единого недвижимого комплекса:		данные отсутствуют	
Виды разрешенного использования:		данные отсутствуют	
Сведения о включении объекта недвижимости в реестр объектов культурного наследия:		данные отсутствуют	
полное наименование должности		подпись	инициалы, фамилия

М.П.

Здание			
вид объекта недвижимости			
Лист №2 Раздел 1	Всего листов раздела 1: 2	Всего разделов: 4	Всего листов выписки: 7
26 мая 2020г. № КУВИ-002/2020-1458875			
Кадастровый номер:		69:10:0000008:1272	
Сведения о кадастровом инженеру:		данные отсутствуют	
Статус записи об объекте недвижимости:		Сведения об объекте недвижимости имеют статус "актуальные, ранее учтенные"	
Особые отметки:		данные отсутствуют	
Получатель выписки:		Николаева Виктория Александровна (представитель заявителя), Заявитель: ТЕРРИТОРИАЛЬНОЕ УПРАВЛЕНИЕ ФЕДЕРАЛЬНОГО АГЕНТСТВА ПО УПРАВЛЕНИЮ ГОСУДАРСТВЕННЫМ ИМУЩЕСТВОМ В ТВЕРСКОЙ ОБЛАСТИ	

полное наименование должности	подпись	инициалы, фамилия

М.П.

Выписка из Единого государственного реестра недвижимости об объекте недвижимости
Сведения о зарегистрированных правах

Здание			
вид объекта недвижимости			
Лист №1 Раздел 2		Всего листов раздела 2: 2	Всего разделов: 4
Всего листов выписки: 7			
26 мая 2020г. № КУВИ-002/2020-1458875			
Кадастровый номер:		69:10:0000008:1272	
1	Правообладатель (правообладатели):	1.1	Российская Федерация
2	Вид, номер и дата государственной регистрации права:	2.1	Собственность 69-69-10/003/2014-009 21.01.2014 00:00:00
3	Ограничение прав и обременение объекта недвижимости:	не зарегистрировано	
4	Договоры участия в долевом строительстве:	не зарегистрировано	
5	Заявленные в судебном порядке права требования:	данные отсутствуют	
6	Сведения о возражении в отношении зарегистрированного права:	данные отсутствуют	
7	Сведения о наличии решения об изъятии объекта недвижимости для государственных и муниципальных нужд:	данные отсутствуют	
8	Сведения о невозможности государственной регистрации без личного участия правообладателя или его законного представителя:	данные отсутствуют	
9	Правопритязания и сведения о наличии поступивших, но не рассмотренных заявлений о проведении государственной регистрации права (перехода, прекращения права), ограничения права или обременения объекта недвижимости, сделки в отношении объекта недвижимости	отсутствуют	

полное наименование должности	подпись	инициалы, фамилия


М.П.

Здание			
вид объекта недвижимости			
Лист №2 Раздел 2	Всего листов раздела 2: 2	Всего разделов: 4	Всего листов выписки: 7
26 мая 2020г. № КУВИ-002/2020-1458875			
Кадастровый номер:		69:10:0000008:1272	
10	Сведения об осуществлении государственной регистрации сделки, права, ограничения права без необходимого в силу закона согласия третьего лица, органа:	данные отсутствуют	

полное наименование должности	подпись	инициалы, фамилия

М.П.

Выписка из Единого государственного реестра недвижимости об объекте недвижимости
Описание местоположения объекта недвижимости

Здание			
вид объекта недвижимости			
Лист №1 Раздел 5	Всего листов раздела 5: 1	Всего разделов: 4	Всего листов выписки: 7
26 мая 2020г. № КУВИ-002/2020-1458875			
Кадастровый номер:		69:10:0000008:1272	
Схема расположения объекта недвижимости (части объекта недвижимости) на земельном участке(ах)			
			
Масштаб 1:100	Условные обозначения:		
полное наименование должности	подпись	инициалы, фамилия	

М.П.

Выписка из Единого государственного реестра недвижимости об объекте недвижимости
Описание местоположения объекта недвижимости

Здание							
вид объекта недвижимости							
Лист №1 Раздел 5.1		Всего листов раздела 5.1: 2		Всего разделов: 4		Всего листов выписки: 7	
26 мая 2020г. № КУВИ-002/2020-1458875							
Кадастровый номер:			69:10:0000008:1272				
1. Сведения о координатах характерных точек контура объекта недвижимости							
Система координат 69.2							
Номер точки	Координаты, м		Радиус, м	Средняя квадратическая погрешность определения координат характерных точек контура, м	Глубина, высота, м		
	X	Y			H1	H2	
1	2	3	4	5	6	7	
1	300451.59	2244517.63	-	0.1	данные отсутствуют	данные отсутствуют	
2	300452.3	2244528.52	-	0.1	данные отсутствуют	данные отсутствуют	
3	300442.24	2244529.13	-	0.1	данные отсутствуют	данные отсутствуют	
4	300441.54	2244518.24	-	0.1	данные отсутствуют	данные отсутствуют	
5	300451.59	2244517.63	-	0.1	данные отсутствуют	данные отсутствуют	
2. Сведения о предельных высоте и глубине конструктивных элементов объекта недвижимости							
Предельная глубина конструктивных элементов объекта недвижимости, м				данные отсутствуют			
Предельная высота конструктивных элементов объекта недвижимости, м				данные отсутствуют			

полное наименование должности	подпись	инициалы, фамилия

М.П.

Здание						
вид объекта недвижимости						
Лист №2 Раздел 5.1		Всего листов раздела 5.1: 2		Всего разделов: 4		Всего листов выписки: 7
26 мая 2020г. № КУВИ-002/2020-1458875						
Кадастровый номер:			69:10:0000008:1272			
3. Сведения о характерных точках пересечения контура объекта недвижимости с контуром (контурами) иных зданий, сооружений, объектов незавершенного строительства						
Система координат 69.2						
Номера характерных точек контура	Координаты, м		Средняя квадратическая погрешность определения координат характерных точек контура, м	Глубина, высота, м		Кадастровые номера иных объектов недвижимости, с контурами которых пересекается контур данного объекта недвижимости
	X	Y		H1	H2	
1	2	3	4	5	6	7
данные отсутствуют	данные отсутствуют	данные отсутствуют	данные отсутствуют	данные отсутствуют	данные отсутствуют	данные отсутствуют

полное наименование должности	подпись	инициалы, фамилия

М.П.

Выписка из Единого государственного реестра недвижимости об объекте недвижимости

Сведения о характеристиках объекта недвижимости

На основании запроса от 26.05.2020, поступившего на рассмотрение 26.05.2020, сообщаем, что согласно записям Единого государственного реестра недвижимости:

Раздел 1 Лист 1

Здание			
вид объекта недвижимости			
Лист №1	Раздел 1	Всего листов раздела 1: 2	Всего разделов: 4
		Всего листов выписки: 7	
26 мая 2020г. № КУВИ-002/2020-1462287			
Кадастровый номер:		69:10:0000008:1262	
Номер кадастрового квартала:		69:10:0000008	
Дата присвоения кадастрового номера:		27.04.2011	
Ранее присвоенный государственный учетный номер:		Инвентарный номер 10-570; Кадастровый номер 69:10:0000008:0:56	
Адрес (местоположение):		Тверская область, р-н Калининский. с/п Медновское, в районе д Ямок.пионерский лагерь "Электрон"	
Площадь, м2:		53.8	
Назначение:		Нежилое	
Наименование:		Овощехранилище	
Количество этажей, в том числе подземных этажей:		1, в том числе подземных 0	
Материал наружных стен:		Кирпичные	
Год ввода в эксплуатацию по завершении строительства:		данные отсутствуют	
Год завершения строительства:		данные отсутствуют	
Кадастровая стоимость, руб.:		228964.19	
Кадастровые номера иных объектов недвижимости, в пределах которых расположен объект недвижимости:		69:10:0000008:186	
Кадастровые номера помещений, машино-мест, расположенных в здании или сооружении:		данные отсутствуют	
Кадастровые номера объектов недвижимости, из которых образован объект недвижимости:		данные отсутствуют	
Кадастровые номера образованных объектов недвижимости:		данные отсутствуют	
Сведения о включении объекта недвижимости в состав предприятия как имущественного комплекса:		данные отсутствуют	
Сведения о включении объекта недвижимости в состав единого недвижимого комплекса:		данные отсутствуют	
Виды разрешенного использования:		данные отсутствуют	
Сведения о включении объекта недвижимости в реестр объектов культурного наследия:		данные отсутствуют	
полное наименование должности		подпись	инициалы, фамилия

М.П.

Здание			
вид объекта недвижимости			
Лист №2 Раздел 1	Всего листов раздела 1: 2	Всего разделов: 4	Всего листов выписки: 7
26 мая 2020г. № КУВИ-002/2020-1462287			
Кадастровый номер:		69:10:0000008:1262	
Сведения о кадастровом инженер:		данные отсутствуют	
Статус записи об объекте недвижимости:		Сведения об объекте недвижимости имеют статус "актуальные, ранее учтенные"	
Особые отметки:		данные отсутствуют	
Получатель выписки:		Николасва Виктория Александровна (представитель заявителя), Заявитель: ТЕРРИТОРИАЛЬНОЕ УПРАВЛЕНИЕ ФЕДЕРАЛЬНОГО АГЕНТСТВА ПО УПРАВЛЕНИЮ ГОСУДАРСТВЕННЫМ ИМУЩЕСТВОМ В ТВЕРСКОЙ ОБЛАСТИ	

полное наименование должности	подпись	инициалы, фамилия

М.П.

Выписка из Единого государственного реестра недвижимости об объекте недвижимости
Сведения о зарегистрированных правах

Здание			
вид объекта недвижимости			
Лист №1 Раздел 2		Всего листов раздела 2: 2	Всего разделов: 4
Всего листов выписки: 7			
26 мая 2020г. № КУВИ-002/2020-1462287			
Кадастровый номер:		69:10:0000008:1262	
1	Правообладатель (правообладатели):	1.1	Российская Федерация
2	Вид, номер и дата государственной регистрации права:	2.1	Собственность 69-69-10/034/2012-359 27.08.2012 00:00:00
3	Ограничение прав и обременение объекта недвижимости:	не зарегистрировано	
4	Договоры участия в долевом строительстве:	не зарегистрировано	
5	Заявленные в судебном порядке права требования:	данные отсутствуют	
6	Сведения о возражении в отношении зарегистрированного права:	данные отсутствуют	
7	Сведения о наличии решения об изъятии объекта недвижимости для государственных и муниципальных нужд:	данные отсутствуют	
8	Сведения о невозможности государственной регистрации без личного участия правообладателя или его законного представителя:	данные отсутствуют	
9	Правопритязания и сведения о наличии поступивших, но не рассмотренных заявлений о проведении государственной регистрации права (перехода, прекращения права), ограничения права или обременения объекта недвижимости, сделки в отношении объекта недвижимости	отсутствуют	

полное наименование должности	подпись	инициалы, фамилия

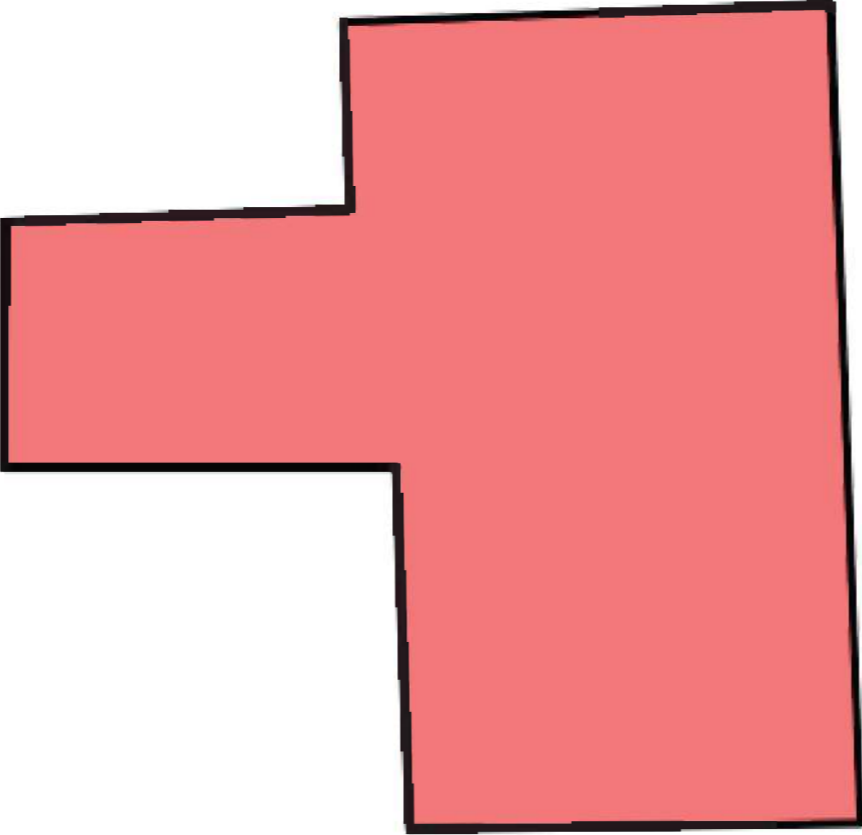
М.П.

Здание			
вид объекта недвижимости			
Лист №2 Раздел 2	Всего листов раздела 2: 2	Всего разделов: 4	Всего листов выписки: 7
26 мая 2020г. № КУВИ-002/2020-1462287			
Кадастровый номер:		69:10:0000008:1262	
10	Сведения об осуществлении государственной регистрации сделки, права, ограничения права без необходимого в силу закона согласия третьего лица, органа:	данные отсутствуют	

полное наименование должности	подпись	инициалы, фамилия

М.П.

Выписка из Единого государственного реестра недвижимости об объекте недвижимости
Описание местоположения объекта недвижимости

Здание			
вид объекта недвижимости			
Лист №1 Раздел 5	Всего листов раздела 5: 1	Всего разделов: 4	Всего листов выписки: 7
26 мая 2020г. № КУВИ-002/2020-1462287			
Кадастровый номер:		69:10:0000008:1262	
Схема расположения объекта недвижимости (части объекта недвижимости) на земельном участке(ах)			
			
Масштаб 1:100	Условные обозначения:		
полное наименование должности	подпись	инициалы, фамилия	

М.П.

Выписка из Единого государственного реестра недвижимости об объекте недвижимости
Описание местоположения объекта недвижимости

Здание							
вид объекта недвижимости							
Лист №1 Раздел 5.1		Всего листов раздела 5.1: 2		Всего разделов: 4		Всего листов выписки: 7	
26 мая 2020г. № КУВИ-002/2020-1462287							
Кадастровый номер:			69:10:0000008:1262				
1. Сведения о координатах характерных точек контура объекта недвижимости							
Система координат 69.2							
Номер точки	Координаты, м		Радиус, м	Средняя квадратическая погрешность определения координат характерных точек контура, м	Глубина, высота, м		
	X	Y			H1	H2	
1	2	3	4	5	6	7	
1	300457.6	2244593.91	-	0.1	данные отсутствуют	данные отсутствуют	
2	300457.84	2244600.45	-	0.1	данные отсутствуют	данные отсутствуют	
3	300446.85	2244600.86	-	0.1	данные отсутствуют	данные отсутствуют	
4	300446.77	2244594.8	-	0.1	данные отсутствуют	данные отсутствуют	
5	300451.62	2244594.62	-	0.1	данные отсутствуют	данные отсутствуют	
6	300451.62	2244589.37	-	0.1	данные отсутствуют	данные отсутствуют	
7	300454.92	2244589.38	-	0.1	данные отсутствуют	данные отсутствуют	
8	300455.09	2244594	-	0.1	данные отсутствуют	данные отсутствуют	
9	300457.6	2244593.91	-	0.1	данные отсутствуют	данные отсутствуют	
2. Сведения о предельных высоте и глубине конструктивных элементов объекта недвижимости							
Предельная глубина конструктивных элементов объекта недвижимости, м				данные отсутствуют			
Предельная высота конструктивных элементов объекта недвижимости, м				данные отсутствуют			

полное наименование должности	подпись	инициалы, фамилия

М.П.

Здание						
вид объекта недвижимости						
Лист №2 Раздел 5.1		Всего листов раздела 5.1: 2		Всего разделов: 4		Всего листов выписки: 7
26 мая 2020г. № КУВИ-002/2020-1462287						
Кадастровый номер:			69:10:0000008:1262			
3. Сведения о характерных точках пересечения контура объекта недвижимости с контуром (контурами) иных зданий, сооружений, объектов незавершенного строительства						
Система координат 69.2						
Номера характерных точек контура	Координаты, м		Средняя квадратическая погрешность определения координат характерных точек контура, м	Глубина, высота, м		Кадастровые номера иных объектов недвижимости, с контурами которых пересекается контур данного объекта недвижимости
	X	Y		H1	H2	
1	2	3	4	5	6	7
данные отсутствуют	данные отсутствуют	данные отсутствуют	данные отсутствуют	данные отсутствуют	данные отсутствуют	данные отсутствуют

полное наименование должности	подпись	инициалы, фамилия

М.П.

Выписка из Единого государственного реестра недвижимости об объекте недвижимости

Сведения о характеристиках объекта недвижимости

На основании запроса от 26.05.2020, поступившего на рассмотрение 26.05.2020, сообщаем, что согласно записям Единого государственного реестра недвижимости:

Раздел 1 Лист 1

Здание			
вид объекта недвижимости			
Лист №1 Раздел 1	Всего листов раздела 1: 2	Всего разделов: 4	Всего листов выписки: 7
26 мая 2020г. № КУВИ-002/2020-1459419			
Кадастровый номер:	69:10:0000008:1271		
Номер кадастрового квартала:	69:10:0000008		
Дата присвоения кадастрового номера:	27.04.2011		
Ранее присвоенный государственный учетный номер:	Инвентарный номер 10-570; Кадастровый номер 69:10:0000008:0:58		
Адрес (местоположение):	Тверская область, р-н Калининский, с/п Медновское, в районе д Ямок, пионерский лагерь "Электрон"		
Площадь, м2:	8.4		
Назначение:	Нежилое		
Наименование:	Насосная		
Количество этажей, в том числе подземных этажей:	1, в том числе подземных 0		
Материал наружных стен:	Кирпичные		
Год ввода в эксплуатацию по завершении строительства:	данные отсутствуют		
Год завершения строительства:	данные отсутствуют		
Кадастровая стоимость, руб.:	165338.46		
Кадастровые номера иных объектов недвижимости, в пределах которых расположен объект недвижимости:	69:10:0000008:186		
Кадастровые номера помещений, машино-мест, расположенных в здании или сооружении:	данные отсутствуют		
Кадастровые номера объектов недвижимости, из которых образован объект недвижимости:	данные отсутствуют		
Кадастровые номера образованных объектов недвижимости:	данные отсутствуют		
Сведения о включении объекта недвижимости в состав предприятия как имущественного комплекса:	данные отсутствуют		
Сведения о включении объекта недвижимости в состав единого недвижимого комплекса:	данные отсутствуют		
Виды разрешенного использования:	данные отсутствуют		
Сведения о включении объекта недвижимости в реестр объектов культурного наследия:	данные отсутствуют		
полное наименование должности	подпись	инициалы, фамилия	

М.П.

Здание			
вид объекта недвижимости			
Лист №2 Раздел 1	Всего листов раздела 1: 2	Всего разделов: 4	Всего листов выписки: 7
26 мая 2020г. № КУВИ-002/2020-1459419			
Кадастровый номер:		69:10:0000008:1271	
Сведения о кадастровом инженер:		данные отсутствуют	
Статус записи об объекте недвижимости:		Сведения об объекте недвижимости имеют статус "актуальные, ранее учтенные"	
Особые отметки:		данные отсутствуют	
Получатель выписки:		Николасва Виктория Александровна (представитель заявителя), Заявитель: ТЕРРИТОРИАЛЬНОЕ УПРАВЛЕНИЕ ФЕДЕРАЛЬНОГО АГЕНТСТВА ПО УПРАВЛЕНИЮ ГОСУДАРСТВЕННЫМ ИМУЩЕСТВОМ В ТВЕРСКОЙ ОБЛАСТИ	

полное наименование должности	подпись	инициалы, фамилия

М.П.

Выписка из Единого государственного реестра недвижимости об объекте недвижимости

Сведения о зарегистрированных правах

Здание			
вид объекта недвижимости			
Лист №1 Раздел 2	Всего листов раздела 2: 2	Всего разделов: 4	Всего листов выписки: 7
26 мая 2020г. № КУВИ-002/2020-1459419			
Кадастровый номер:		69:10:0000008:1271	
1	Правообладатель (правообладатели):	1.1	Российская Федерация
2	Вид, номер и дата государственной регистрации права:	2.1	Собственность 69-69-10/034/2012-361 27.08.2012 00:00:00
3	Ограничение прав и обременение объекта недвижимости:	не зарегистрировано	
4	Договоры участия в долевом строительстве:	не зарегистрировано	
5	Заявленные в судебном порядке права требования:	данные отсутствуют	
6	Сведения о возражении в отношении зарегистрированного права:	данные отсутствуют	
7	Сведения о наличии решения об изъятии объекта недвижимости для государственных и муниципальных нужд:	данные отсутствуют	
8	Сведения о невозможности государственной регистрации без личного участия правообладателя или его законного представителя:	данные отсутствуют	
9	Правопритязания и сведения о наличии поступивших, но не рассмотренных заявлений о проведении государственной регистрации права (перехода, прекращения права), ограничения права или обременения объекта недвижимости, сделки в отношении объекта недвижимости	отсутствуют	

полное наименование должности	подпись	инициалы, фамилия


М.П.

Здание			
вид объекта недвижимости			
Лист №2 Раздел 2	Всего листов раздела 2: 2	Всего разделов: 4	Всего листов выписки: 7
26 мая 2020г. № КУВИ-002/2020-1459419			
Кадастровый номер:		69:10:0000008:1271	
10	Сведения об осуществлении государственной регистрации сделки, права, ограничения права без необходимого в силу закона согласия третьего лица, органа:	данные отсутствуют	

полное наименование должности	подпись	инициалы, фамилия

М.П.

Выписка из Единого государственного реестра недвижимости об объекте недвижимости
Описание местоположения объекта недвижимости

Здание			
вид объекта недвижимости			
Лист №1 Раздел 5	Всего листов раздела 5: 1	Всего разделов: 4	Всего листов выписки: 7
26 мая 2020г. № КУВИ-002/2020-1459419			
Кадастровый номер:		69:10:0000008:1271	
Схема расположения объекта недвижимости (части объекта недвижимости) на земельном участке(ах)			
			
Масштаб 1:40	Условные обозначения:		
полное наименование должности	подпись	инициалы, фамилия	

М.П.

Выписка из Единого государственного реестра недвижимости об объекте недвижимости
Описание местоположения объекта недвижимости

Здание							
вид объекта недвижимости							
Лист №1 Раздел 5.1		Всего листов раздела 5.1: 2		Всего разделов: 4		Всего листов выписки: 7	
26 мая 2020г. № КУВИ-002/2020-1459419							
Кадастровый номер:				69:10:0000008:1271			
1. Сведения о координатах характерных точек контура объекта недвижимости							
Система координат 69.2							
Номер точки	Координаты, м		Радиус, м	Средняя квадратическая погрешность определения координат характерных точек контура, м	Глубина, высота, м		
	X	Y			H1	H2	
1	2	3	4	5	6	7	
1	300449.85	2244645.08	-	0.1	данные отсутствуют	данные отсутствуют	
2	300449	2244649.31	-	0.1	данные отсутствуют	данные отсутствуют	
3	300445.59	2244648.49	-	0.1	данные отсутствуют	данные отсутствуют	
4	300446.43	2244644.26	-	0.1	данные отсутствуют	данные отсутствуют	
5	300449.85	2244645.08	-	0.1	данные отсутствуют	данные отсутствуют	
2. Сведения о предельных высоте и глубине конструктивных элементов объекта недвижимости							
Предельная глубина конструктивных элементов объекта недвижимости, м				данные отсутствуют			
Предельная высота конструктивных элементов объекта недвижимости, м				данные отсутствуют			

полное наименование должности	подпись	инициалы, фамилия

М.П.

Здание						
вид объекта недвижимости						
Лист №2 Раздел 5.1		Всего листов раздела 5.1: 2		Всего разделов: 4		Всего листов выписки: 7
26 мая 2020г. № КУВИ-002/2020-1459419						
Кадастровый номер:				69:10:0000008:1271		
3. Сведения о характерных точках пересечения контура объекта недвижимости с контуром (контурами) иных зданий, сооружений, объектов незавершенного строительства						
Система координат 69.2						
Номера характерных точек контура	Координаты, м		Средняя квадратическая погрешность определения координат характерных точек контура, м	Глубина, высота, м		Кадастровые номера иных объектов недвижимости, с контурами которых пересекается контур данного объекта недвижимости
	X	Y		H1	H2	
1	2	3	4	5	6	7
данные отсутствуют	данные отсутствуют	данные отсутствуют	данные отсутствуют	данные отсутствуют	данные отсутствуют	данные отсутствуют

полное наименование должности	подпись	инициалы, фамилия

М.П.

Выписка из Единого государственного реестра недвижимости об объекте недвижимости

Сведения о характеристиках объекта недвижимости

На основании запроса от 26.05.2020, поступившего на рассмотрение 26.05.2020, сообщаем, что согласно записям Единого государственного реестра недвижимости:

Раздел 1 Лист 1

Здание			
вид объекта недвижимости			
Лист №1	Раздел 1	Всего листов раздела 1: 2	Всего разделов: 4
Всего листов выписки: 7			
27 мая 2020г. № КУВИ-002/2020-1463061			
Кадастровый номер:		69:10:0000008:1260	
Номер кадастрового квартала:		69:10:0000008	
Дата присвоения кадастрового номера:		27.04.2011	
Ранее присвоенный государственный учетный номер:		Инвентарный номер 10-570; Кадастровый номер 69:10:0000008:0:54	
Адрес (местоположение):		Тверская область, р-н Калининский, с/п Медновское, в районе д Ямок.пионерский лагерь "Электрон"	
Площадь, м2:		17.4	
Назначение:		Нежилое	
Наименование:		Пожарный склад	
Количество этажей, в том числе подземных этажей:		1, в том числе подземных 0	
Материал наружных стен:		Кирпичные	
Год ввода в эксплуатацию по завершении строительства:		данные отсутствуют	
Год завершения строительства:		данные отсутствуют	
Кадастровая стоимость, руб.:		8819.54	
Кадастровые номера иных объектов недвижимости, в пределах которых расположен объект недвижимости:		69:10:0000008:186	
Кадастровые номера помещений, машино-мест, расположенных в здании или сооружении:		данные отсутствуют	
Кадастровые номера объектов недвижимости, из которых образован объект недвижимости:		данные отсутствуют	
Кадастровые номера образованных объектов недвижимости:		данные отсутствуют	
Сведения о включении объекта недвижимости в состав предприятия как имущественного комплекса:		данные отсутствуют	
Сведения о включении объекта недвижимости в состав единого недвижимого комплекса:		данные отсутствуют	
Виды разрешенного использования:		данные отсутствуют	
Сведения о включении объекта недвижимости в реестр объектов культурного наследия:		данные отсутствуют	
полное наименование должности		подпись	инициалы, фамилия

М.П.

Здание			
вид объекта недвижимости			
Лист №2 Раздел 1	Всего листов раздела 1: 2	Всего разделов: 4	Всего листов выписки: 7
27 мая 2020г. № КУВИ-002/2020-1463061			
Кадастровый номер:		69:10:0000008:1260	
Сведения о кадастровом инженеру:		данные отсутствуют	
Статус записи об объекте недвижимости:		Сведения об объекте недвижимости имеют статус "актуальные, ранее учтенные"	
Особые отметки:		данные отсутствуют	
Получатель выписки:		Николасва Виктория Александровна (представитель заявителя), Заявитель: ТЕРРИТОРИАЛЬНОЕ УПРАВЛЕНИЕ ФЕДЕРАЛЬНОГО АГЕНТСТВА ПО УПРАВЛЕНИЮ ГОСУДАРСТВЕННЫМ ИМУЩЕСТВОМ В ТВЕРСКОЙ ОБЛАСТИ	

полное наименование должности	подпись	инициалы, фамилия

М.П.

Выписка из Единого государственного реестра недвижимости об объекте недвижимости
Сведения о зарегистрированных правах

Здание			
вид объекта недвижимости			
Лист №1 Раздел 2		Всего листов раздела 2: 2	Всего разделов: 4
Всего листов выписки: 7			
27 мая 2020г. № КУВИ-002/2020-1463061			
Кадастровый номер:		69:10:0000008:1260	
1	Правообладатель (правообладатели):	1.1	Российская Федерация
2	Вид, номер и дата государственной регистрации права:	2.1	Собственность 69-69-02/076/2012-835 27.08.2012 00:00:00
3	Ограничение прав и обременение объекта недвижимости:	не зарегистрировано	
4	Договоры участия в долевом строительстве:	не зарегистрировано	
5	Заявленные в судебном порядке права требования:	данные отсутствуют	
6	Сведения о возражении в отношении зарегистрированного права:	данные отсутствуют	
7	Сведения о наличии решения об изъятии объекта недвижимости для государственных и муниципальных нужд:	данные отсутствуют	
8	Сведения о невозможности государственной регистрации без личного участия правообладателя или его законного представителя:	данные отсутствуют	
9	Правопритязания и сведения о наличии поступивших, но не рассмотренных заявлений о проведении государственной регистрации права (перехода, прекращения права), ограничения права или обременения объекта недвижимости, сделки в отношении объекта недвижимости	отсутствуют	

полное наименование должности	подпись	инициалы, фамилия

М.П.

Здание			
вид объекта недвижимости			
Лист №2 Раздел 2	Всего листов раздела 2: 2	Всего разделов: 4	Всего листов выписки: 7
27 мая 2020г. № КУВИ-002/2020-1463061			
Кадастровый номер:		69:10:0000008:1260	
10	Сведения об осуществлении государственной регистрации сделки, права, ограничения права без необходимого в силу закона согласия третьего лица, органа:	данные отсутствуют	

полное наименование должности	подпись	инициалы, фамилия

М.П.

Выписка из Единого государственного реестра недвижимости об объекте недвижимости
Описание местоположения объекта недвижимости

Здание			
вид объекта недвижимости			
Лист №1 Раздел 5	Всего листов раздела 5: 1	Всего разделов: 4	Всего листов выписки: 7
27 мая 2020г. № КУВИ-002/2020-1463061			
Кадастровый номер:		69:10:0000008:1260	
Схема расположения объекта недвижимости (части объекта недвижимости) на земельном участке(ах)			
<div></div>			
Масштаб 1:70	Условные обозначения:		
полное наименование должности	подпись	инициалы, фамилия	

М.П.

Выписка из Единого государственного реестра недвижимости об объекте недвижимости
Описание местоположения объекта недвижимости

Здание							
вид объекта недвижимости							
Лист №1 Раздел 5.1		Всего листов раздела 5.1: 2		Всего разделов: 4		Всего листов выписки: 7	
27 мая 2020г. № КУВИ-002/2020-1463061							
Кадастровый номер:			69:10:0000008:1260				
1. Сведения о координатах характерных точек контура объекта недвижимости							
Система координат 69.2							
Номер точки	Координаты, м		Радиус, м	Средняя квадратическая погрешность определения координат характерных точек контура, м	Глубина, высота, м		
	X	Y			H1	H2	
1	2	3	4	5	6	7	
1	300406.05	2244505.96	-	0.1	данные отсутствуют	данные отсутствуют	
2	300406.1	2244509.26	-	0.1	данные отсутствуют	данные отсутствуют	
3	300398.79	2244509.24	-	0.1	данные отсутствуют	данные отсутствуют	
4	300398.74	2244505.94	-	0.1	данные отсутствуют	данные отсутствуют	
5	300406.05	2244505.96	-	0.1	данные отсутствуют	данные отсутствуют	
2. Сведения о предельных высоте и глубине конструктивных элементов объекта недвижимости							
Предельная глубина конструктивных элементов объекта недвижимости, м				данные отсутствуют			
Предельная высота конструктивных элементов объекта недвижимости, м				данные отсутствуют			

полное наименование должности	подпись	инициалы, фамилия

М.П.

Здание						
вид объекта недвижимости						
Лист №2 Раздел 5.1		Всего листов раздела 5.1: 2		Всего разделов: 4		Всего листов выписки: 7
27 мая 2020г. № КУВИ-002/2020-1463061						
Кадастровый номер:				69:10:0000008:1260		
3. Сведения о характерных точках пересечения контура объекта недвижимости с контуром (контурами) иных зданий, сооружений, объектов незавершенного строительства						
Система координат 69.2						
Номера характерных точек контура	Координаты, м		Средняя квадратическая погрешность определения координат характерных точек контура, м	Глубина, высота, м		Кадастровые номера иных объектов недвижимости, с контурами которых пересекается контур данного объекта недвижимости
	X	Y		H1	H2	
1	2	3	4	5	6	7
данные отсутствуют	данные отсутствуют	данные отсутствуют	данные отсутствуют	данные отсутствуют	данные отсутствуют	данные отсутствуют

полное наименование должности	подпись	инициалы, фамилия

М.П.

Выписка из Единого государственного реестра недвижимости об объекте недвижимости

Сведения о характеристиках объекта недвижимости

На основании запроса от 26.05.2020, поступившего на рассмотрение 26.05.2020, сообщаем, что согласно записям Единого государственного реестра недвижимости:

Раздел 1 Лист 1

Здание			
вид объекта недвижимости			
Лист №1	Раздел 1	Всего листов раздела 1: 2	Всего разделов: 4
		Всего листов выписки: 7	
26 мая 2020г. № КУВИ-002/2020-1458542			
Кадастровый номер:		69:10:0000008:1256	
Номер кадастрового квартала:		69:10:0000008	
Дата присвоения кадастрового номера:		27.04.2011	
Ранее присвоенный государственный учетный номер:		Инвентарный номер 10-570; Кадастровый номер 69:10:0000008:0:47	
Адрес (местоположение):		Тверская область, р-н Калининский, с/п Медновское, в районе д Ямок, пионерский лагерь «Электрон»	
Площадь, м2:		635.8	
Назначение:		Нежилое	
Наименование:		Клуб	
Количество этажей, в том числе подземных этажей:		1, в том числе подземных 0	
Материал наружных стен:		Каркасно-обшивные	
Год ввода в эксплуатацию по завершении строительства:		данные отсутствуют	
Год завершения строительства:		данные отсутствуют	
Кадастровая стоимость, руб.:		1060890.74	
Кадастровые номера иных объектов недвижимости, в пределах которых расположен объект недвижимости:		69:10:0000008:186	
Кадастровые номера помещений, машино-мест, расположенных в здании или сооружении:		данные отсутствуют	
Кадастровые номера объектов недвижимости, из которых образован объект недвижимости:		данные отсутствуют	
Кадастровые номера образованных объектов недвижимости:		данные отсутствуют	
Сведения о включении объекта недвижимости в состав предприятия как имущественного комплекса:		данные отсутствуют	
Сведения о включении объекта недвижимости в состав единого недвижимого комплекса:		данные отсутствуют	
Виды разрешенного использования:		данные отсутствуют	
Сведения о включении объекта недвижимости в реестр объектов культурного наследия:		данные отсутствуют	
полное наименование должности		подпись	инициалы, фамилия

М.П.

Здание			
вид объекта недвижимости			
Лист №2 Раздел 1	Всего листов раздела 1: 2	Всего разделов: 4	Всего листов выписки: 7
26 мая 2020г. № КУВИ-002/2020-1458542			
Кадастровый номер:		69:10:0000008:1256	
Сведения о кадастровом инженеру:		данные отсутствуют	
Статус записи об объекте недвижимости:		Сведения об объекте недвижимости имеют статус "актуальные, ранее учтенные"	
Особые отметки:		данные отсутствуют	
Получатель выписки:		Николасва Виктория Александровна (представитель заявителя), Заявитель: ТЕРРИТОРИАЛЬНОЕ УПРАВЛЕНИЕ ФЕДЕРАЛЬНОГО АГЕНТСТВА ПО УПРАВЛЕНИЮ ГОСУДАРСТВЕННЫМ ИМУЩЕСТВОМ В ТВЕРСКОЙ ОБЛАСТИ	

полное наименование должности	подпись	инициалы, фамилия

М.П.

Выписка из Единого государственного реестра недвижимости об объекте недвижимости
Сведения о зарегистрированных правах

Здание			
вид объекта недвижимости			
Лист №1 Раздел 2		Всего листов раздела 2: 2	Всего разделов: 4
Всего листов выписки: 7			
26 мая 2020г. № КУВИ-002/2020-1458542			
Кадастровый номер:		69:10:0000008:1256	
1	Правообладатель (правообладатели):	1.1	Российская Федерация
2	Вид, номер и дата государственной регистрации права:	2.1	Собственность 69-69-10/034/2012-347 27.08.2012 00:00:00
3	Ограничение прав и обременение объекта недвижимости:	не зарегистрировано	
4	Договоры участия в долевом строительстве:	не зарегистрировано	
5	Заявленные в судебном порядке права требования:	данные отсутствуют	
6	Сведения о возражении в отношении зарегистрированного права:	данные отсутствуют	
7	Сведения о наличии решения об изъятии объекта недвижимости для государственных и муниципальных нужд:	данные отсутствуют	
8	Сведения о невозможности государственной регистрации без личного участия правообладателя или его законного представителя:	данные отсутствуют	
9	Правопритязания и сведения о наличии поступивших, но не рассмотренных заявлений о проведении государственной регистрации права (перехода, прекращения права), ограничения права или обременения объекта недвижимости, сделки в отношении объекта недвижимости	отсутствуют	

полное наименование должности	подпись	инициалы, фамилия

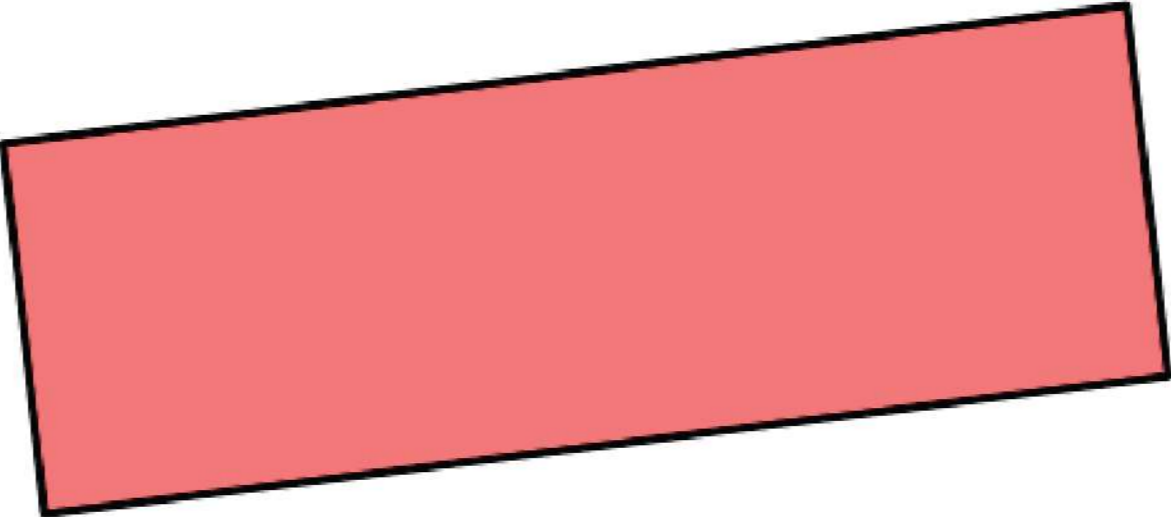
М.П.

Здание		
вид объекта недвижимости		
Лист №2 Раздел 2	Всего листов раздела 2: 2	Всего разделов: 4
Всего листов выписки: 7		
26 мая 2020г. № КУВИ-002/2020-1458542		
Кадастровый номер:		69:10:0000008:1256
10	Сведения об осуществлении государственной регистрации сделки, права, ограничения права без необходимого в силу закона согласия третьего лица, органа:	данные отсутствуют

полное наименование должности	подпись	инициалы, фамилия

М.П.

Выписка из Единого государственного реестра недвижимости об объекте недвижимости
Описание местоположения объекта недвижимости

Здание			
вид объекта недвижимости			
Лист №1 Раздел 5	Всего листов раздела 5: 1	Всего разделов: 4	Всего листов выписки: 7
26 мая 2020г. № КУВИ-002/2020-1458542			
Кадастровый номер:		69:10:0000008:1256	
Схема расположения объекта недвижимости (части объекта недвижимости) на земельном участке(ах)			
			
Масштаб 1:300	Условные обозначения:		
полное наименование должности	подпись	инициалы, фамилия	

М.П.

Выписка из Единого государственного реестра недвижимости об объекте недвижимости
Описание местоположения объекта недвижимости

Здание							
вид объекта недвижимости							
Лист №1 Раздел 5.1		Всего листов раздела 5.1: 2		Всего разделов: 4		Всего листов выписки: 7	
26 мая 2020г. № КУВИ-002/2020-1458542							
Кадастровый номер:			69:10:0000008:1256				
1. Сведения о координатах характерных точек контура объекта недвижимости							
Система координат 69.2							
Номер точки	Координаты, м		Радиус, м	Средняя квадратическая погрешность определения координат характерных точек контура, м	Глубина, высота, м		
	X	Y			H1	H2	
1	2	3	4	5	6	7	
1	300329.9	2244628.23	-	0.5	данные отсутствуют	данные отсутствуют	
2	300335.45	2244673.44	-	0.5	данные отсутствуют	данные отсутствуют	
3	300320.52	2244675.11	-	0.5	данные отсутствуют	данные отсутствуют	
4	300314.98	2244629.9	-	0.5	данные отсутствуют	данные отсутствуют	
5	300329.9	2244628.23	-	0.5	данные отсутствуют	данные отсутствуют	
2. Сведения о предельных высоте и глубине конструктивных элементов объекта недвижимости							
Предельная глубина конструктивных элементов объекта недвижимости, м				данные отсутствуют			
Предельная высота конструктивных элементов объекта недвижимости, м				данные отсутствуют			

полное наименование должности	подпись	инициалы, фамилия

М.П.

Здание						
вид объекта недвижимости						
Лист №2 Раздел 5.1		Всего листов раздела 5.1: 2		Всего разделов: 4		Всего листов выписки: 7
26 мая 2020г. № КУВИ-002/2020-1458542						
Кадастровый номер:				69:10:0000008:1256		
3. Сведения о характерных точках пересечения контура объекта недвижимости с контуром (контурами) иных зданий, сооружений, объектов незавершенного строительства						
Система координат 69.2						
Номера характерных точек контура	Координаты, м		Средняя квадратическая погрешность определения координат характерных точек контура, м	Глубина, высота, м		Кадастровые номера иных объектов недвижимости, с контурами которых пересекается контур данного объекта недвижимости
	X	Y		H1	H2	
1	2	3	4	5	6	7
данные отсутствуют	данные отсутствуют	данные отсутствуют	данные отсутствуют	данные отсутствуют	данные отсутствуют	данные отсутствуют

полное наименование должности	подпись	инициалы, фамилия

М.П.

Выписка из Единого государственного реестра недвижимости об объекте недвижимости

Сведения о характеристиках объекта недвижимости

На основании запроса от 26.05.2020, поступившего на рассмотрение 26.05.2020, сообщаем, что согласно записям Единого государственного реестра недвижимости:

Раздел 1 Лист 1

Здание			
вид объекта недвижимости			
Лист №1	Раздел 1	Всего листов раздела 1: 2	Всего разделов: 4
Всего листов выписки: 7			
27 мая 2020г. № КУВИ-002/2020-1464543			
Кадастровый номер:		69:10:0000008:1266	
Номер кадастрового квартала:		69:10:0000008	
Дата присвоения кадастрового номера:		27.04.2011	
Ранее присвоенный государственный учетный номер:		Инвентарный номер 10-570; Кадастровый номер 69:10:0000008:0:60	
Адрес (местоположение):		Тверская область, р-н Калининский, с/п Медновское, в районе д Ямок, пионерский лагерь "Электрон"	
Площадь, м2:		20,7	
Назначение:		Нежилое	
Наименование:		Склад	
Количество этажей, в том числе подземных этажей:		1, в том числе подземных 0	
Материал наружных стен:		Кирпичные	
Год ввода в эксплуатацию по завершении строительства:		данные отсутствуют	
Год завершения строительства:		данные отсутствуют	
Кадастровая стоимость, руб.:		630645,17	
Кадастровые номера иных объектов недвижимости, в пределах которых расположен объект недвижимости:		69:10:0000008:186	
Кадастровые номера помещений, машино-мест, расположенных в здании или сооружении:		данные отсутствуют	
Кадастровые номера объектов недвижимости, из которых образован объект недвижимости:		данные отсутствуют	
Кадастровые номера образованных объектов недвижимости:		данные отсутствуют	
Сведения о включении объекта недвижимости в состав предприятия как имущественного комплекса:		данные отсутствуют	
Сведения о включении объекта недвижимости в состав единого недвижимого комплекса:		данные отсутствуют	
Виды разрешенного использования:		данные отсутствуют	
Сведения о включении объекта недвижимости в реестр объектов культурного наследия:		данные отсутствуют	
полное наименование должности		подпись	инициалы, фамилия

М.П.

Здание			
вид объекта недвижимости			
Лист №2 Раздел 1	Всего листов раздела 1: 2	Всего разделов: 4	Всего листов выписки: 7
27 мая 2020г. № КУВИ-002/2020-1464543			
Кадастровый номер:		69:10:0000008:1266	
Сведения о кадастровом инженере:		данные отсутствуют	
Статус записи об объекте недвижимости:		Сведения об объекте недвижимости имеют статус "актуальные, ранее учтенные"	
Особые отметки:		данные отсутствуют	
Получатель выписки:		Николаева Виктория Александровна (представитель заявителя), Заявитель: ТЕРРИТОРИАЛЬНОЕ УПРАВЛЕНИЕ ФЕДЕРАЛЬНОГО АГЕНТСТВА ПО УПРАВЛЕНИЮ ГОСУДАРСТВЕННЫМ ИМУЩЕСТВОМ В ТВЕРСКОЙ ОБЛАСТИ	

полное наименование должности	подпись	инициалы, фамилия

М.П.

Выписка из Единого государственного реестра недвижимости об объекте недвижимости
Сведения о зарегистрированных правах

Здание			
вид объекта недвижимости			
Лист №1 Раздел 2		Всего листов раздела 2: 2	Всего разделов: 4
Всего листов выписки: 7			
27 мая 2020г. № КУВИ-002/2020-1464543			
Кадастровый номер:		69:10:0000008:1266	
1	Правообладатель (правообладатели):	1.1	Российская Федерация
2	Вид, номер и дата государственной регистрации права:	2.1	Собственность 69-69-02/076/2012-842 27.08.2012 00:00:00
3	Ограничение прав и обременение объекта недвижимости:	не зарегистрировано	
4	Договоры участия в долевом строительстве:	не зарегистрировано	
5	Заявленные в судебном порядке права требования:	данные отсутствуют	
6	Сведения о возражении в отношении зарегистрированного права:	данные отсутствуют	
7	Сведения о наличии решения об изъятии объекта недвижимости для государственных и муниципальных нужд:	данные отсутствуют	
8	Сведения о невозможности государственной регистрации без личного участия правообладателя или его законного представителя:	данные отсутствуют	
9	Правопритязания и сведения о наличии поступивших, но не рассмотренных заявлений о проведении государственной регистрации права (перехода, прекращения права), ограничения права или обременения объекта недвижимости, сделки в отношении объекта недвижимости	отсутствуют	

полное наименование должности	подпись	инициалы, фамилия

М.П.

Здание		
вид объекта недвижимости		
Лист №2 Раздел 2	Всего листов раздела 2: 2	Всего разделов: 4
Всего листов выписки: 7		
27 мая 2020г. № КУВИ-002/2020-1464543		
Кадастровый номер:		69:10:0000008:1266
10	Сведения об осуществлении государственной регистрации сделки, права, ограничения права без необходимого в силу закона согласия третьего лица, органа:	данные отсутствуют

полное наименование должности	подпись	инициалы, фамилия

М.П.

Выписка из Единого государственного реестра недвижимости об объекте недвижимости
Описание местоположения объекта недвижимости

Здание			
вид объекта недвижимости			
Лист №1 Раздел 5	Всего листов раздела 5: 1	Всего разделов: 4	Всего листов выписки: 7
27 мая 2020г. № КУВИ-002/2020-1464543			
Кадастровый номер:		69:10:0000008:1266	
Схема расположения объекта недвижимости (части объекта недвижимости) на земельном участке(ах)			
<div></div>			
Масштаб 1:200	Условные обозначения:		
полное наименование должности	подпись	инициалы, фамилия	

М.П.

Выписка из Единого государственного реестра недвижимости об объекте недвижимости
Описание местоположения объекта недвижимости

Здание							
вид объекта недвижимости							
Лист №1 Раздел 5.1		Всего листов раздела 5.1: 2		Всего разделов: 4		Всего листов выписки: 7	
27 мая 2020г. № КУВИ-002/2020-1464543							
Кадастровый номер:			69:10:0000008:1266				
1. Сведения о координатах характерных точек контура объекта недвижимости							
Система координат 69.2							
Номер точки	Координаты, м		Радиус, м	Средняя квадратическая погрешность определения координат характерных точек контура, м	Глубина, высота, м		
	X	Y			H1	H2	
1	2	3	4	5	6	7	
1	300435.08	2244472.19	-	0.1	данные отсутствуют	данные отсутствуют	
2	300435.94	2244489.92	-	0.1	данные отсутствуют	данные отсутствуют	
3	300423.44	2244490.48	-	0.1	данные отсутствуют	данные отсутствуют	
4	300422.58	2244472.77	-	0.1	данные отсутствуют	данные отсутствуют	
5	300435.08	2244472.19	-	0.1	данные отсутствуют	данные отсутствуют	
2. Сведения о предельных высоте и глубине конструктивных элементов объекта недвижимости							
Предельная глубина конструктивных элементов объекта недвижимости, м				данные отсутствуют			
Предельная высота конструктивных элементов объекта недвижимости, м				данные отсутствуют			

полное наименование должности	подпись	инициалы, фамилия

М.П.

Здание						
вид объекта недвижимости						
Лист №2 Раздел 5.1		Всего листов раздела 5.1: 2		Всего разделов: 4		Всего листов выписки: 7
27 мая 2020г. № КУВИ-002/2020-1464543						
Кадастровый номер:				69:10:0000008:1266		
3. Сведения о характерных точках пересечения контура объекта недвижимости с контуром (контурами) иных зданий, сооружений, объектов незавершенного строительства						
Система координат 69.2						
Номера характерных точек контура	Координаты, м		Средняя квадратическая погрешность определения координат характерных точек контура, м	Глубина, высота, м		Кадастровые номера иных объектов недвижимости, с контурами которых пересекается контур данного объекта недвижимости
	X	Y		H1	H2	
1	2	3	4	5	6	7
данные отсутствуют	данные отсутствуют	данные отсутствуют	данные отсутствуют	данные отсутствуют	данные отсутствуют	данные отсутствуют

полное наименование должности	подпись	инициалы, фамилия

М.П.

Выписка из Единого государственного реестра недвижимости об объекте недвижимости

Сведения о характеристиках объекта недвижимости

На основании запроса от 26.05.2020, поступившего на рассмотрение 26.05.2020, сообщаем, что согласно записям Единого государственного реестра недвижимости:

Раздел 1 Лист 1

Объект незавершенного строительства			
вид объекта недвижимости			
Лист №1 Раздел 1	Всего листов раздела 1: 1	Всего разделов: 4	Всего листов выписки: 8
26 мая 2020г. № КУВИ-002/2020-1457551			
Кадастровый номер:	69:10:0000008:1269		
Номер кадастрового квартала:	69:10:0000008		
Дата присвоения кадастрового номера:	27.04.2011		
Ранее присвоенный государственный учетный номер:	Инвентарный номер 10-570; Кадастровый номер 69:10:0000008:0:50		
Адрес:	Тверская область, р-н Калининский, с/п Медновское, в районе д Ямок, пионерский лагерь "Электрон"		
Степень готовности объекта незавершенного строительства, %:	50		
Основная характеристика объекта незавершенного строительства и ее проектируемое значение:	тип	значение	единица измерения
	площадь застройки	1252.4	в квадратных метрах
Проектируемое назначение:	Нежилое		
Кадастровая стоимость, руб.:	1174098.59		
Кадастровые номера иных объектов недвижимости, в пределах которых расположен объект недвижимости:	69:10:0000008:186		
Кадастровые номера объектов недвижимости, из которых образован объект недвижимости:	данные отсутствуют		
Кадастровые номера образованных объектов недвижимости:	данные отсутствуют		
Сведения о включении объекта недвижимости в состав предприятия как имущественного комплекса:	данные отсутствуют		
Сведения о включении объекта недвижимости в состав единого недвижимого комплекса:	данные отсутствуют		
Сведения о кадастровом инженере:	данные отсутствуют		
Статус записи об объекте недвижимости:	Сведения об объекте недвижимости имеют статус "актуальные, ранее учтенные"		
Особые отметки:	данные отсутствуют		
Получатель выписки:	Николаева Виктория Александровна (представитель заявителя). Заявитель: ТЕРРИТОРИАЛЬНОЕ УПРАВЛЕНИЕ ФЕДЕРАЛЬНОГО АГЕНТСТВА ПО УПРАВЛЕНИЮ ГОСУДАРСТВЕННЫМ ИМУЩЕСТВОМ В ТВЕРСКОЙ ОБЛАСТИ		

полное наименование должности	подпись	инициалы, фамилия

М.П.

Выписка из Единого государственного реестра недвижимости об объекте недвижимости

Сведения о зарегистрированных правах

Объект незавершенного строительства			
вид объекта недвижимости			
Лист №1 Раздел 2		Всего листов раздела 2: 2	Всего разделов: 4
26 мая 2020г. № КУВИ-002/2020-1457551			
Кадастровый номер:		69:10:0000008:1269	
1	Правообладатель (правообладатели):	1.1	Российская Федерация
2	Вид, номер и дата государственной регистрации права:	2.1	Собственность 69-69-10/034/2012-364 27.08.2012 00:00:00
3	Ограничение прав и обременение объекта недвижимости:	не зарегистрировано	
4	Договоры участия в долевом строительстве:	не зарегистрировано	
5	Заявленные в судебном порядке права требования:	данные отсутствуют	
6	Сведения о возражении в отношении зарегистрированного права:	данные отсутствуют	
7	Сведения о наличии решения об изъятии объекта недвижимости для государственных и муниципальных нужд:	данные отсутствуют	
8	Сведения о невозможности государственной регистрации без личного участия правообладателя или его законного представителя:	данные отсутствуют	
9	Правопритязания и сведения о наличии поступивших, но не рассмотренных заявлений о проведении государственной регистрации права (перехода, прекращения права), ограничения права или обременения объекта недвижимости, сделки в отношении объекта недвижимости	отсутствуют	

полное наименование должности	подпись	инициалы, фамилия


М.П.

Объект незавершенного строительства		
вид объекта недвижимости		
Лист №2 Раздел 2	Всего листов раздела 2: 2	Всего разделов: 4
Всего листов выписки: 8		
26 мая 2020г. № КУВИ-002/2020-1457551		
Кадастровый номер:		69:10:0000008:1269
10	Сведения об осуществлении государственной регистрации сделки, права, ограничения права без необходимого в силу закона согласия третьего лица, органа:	данные отсутствуют

полное наименование должности	подпись	инициалы, фамилия

М.П.

Выписка из Единого государственного реестра недвижимости об объекте недвижимости
Описание местоположения объекта недвижимости

Объект незавершенного строительства			
вид объекта недвижимости			
Лист №1 Раздел 5	Всего листов раздела 5: 1	Всего разделов: 4	Всего листов выписки: 8
26 мая 2020г. № КУВИ-002/2020-1457551			
Кадастровый номер:		69:10:0000008:1269	
Схема расположения объекта недвижимости (части объекта недвижимости) на земельном участке(ах)			
			
Масштаб 1:500	Условные обозначения:		
полное наименование должности	подпись	инициалы, фамилия	

М.П.

Выписка из Единого государственного реестра недвижимости об объекте недвижимости
Описание местоположения объекта недвижимости

Объект незавершенного строительства			
вид объекта недвижимости			
Лист №1 Раздел 5.1	Всего листов раздела 5.1: 4	Всего разделов: 4	Всего листов выписки: 8
26 мая 2020г. № КУВИ-002/2020-1457551			
Кадастровый номер:		69:10:0000008:1269	

1. Сведения о координатах характерных точек контура объекта недвижимости						
Система координат 69.2						
Номер точки	Координаты, м		Радиус, м	Средняя квадратическая погрешность определения координат характерных точек контура, м	Глубина, высота, м	
	X	Y			H1	H2
1	2	3	4	5	6	7
1	300391.63	2244479.66	-	0.1	данные отсутствуют	данные отсутствуют
2	300393.51	2244501.19	-	0.1	данные отсутствуют	данные отсутствуют
3	300387.37	2244501.58	-	0.1	данные отсутствуют	данные отсутствуют
4	300386.81	2244492.69	-	0.1	данные отсутствуют	данные отсутствуют
5	300373.05	2244493.56	-	0.1	данные отсутствуют	данные отсутствуют
6	300373.48	2244502.26	-	0.1	данные отсутствуют	данные отсутствуют
7	300370.95	2244502.38	-	0.1	данные отсутствуют	данные отсутствуют
8	300371.05	2244504.53	-	0.1	данные отсутствуют	данные отсутствуют
9	300367.76	2244504.7	-	0.1	данные отсутствуют	данные отсутствуют
10	300367.66	2244502.52	-	0.1	данные отсутствуют	данные отсутствуют
11	300364.5	2244502.67	-	0.1	данные отсутствуют	данные отсутствуют
12	300364.14	2244494.35	-	0.1	данные отсутствуют	данные отсутствуют
13	300350.67	2244494.97	-	0.1	данные отсутствуют	данные отсутствуют

полное наименование должности	подпись	инициалы, фамилия

М.П.

Объект незавершенного строительства							
вид объекта недвижимости							
Лист №2 Раздел 5.1		Всего листов раздела 5.1: 4		Всего разделов: 4		Всего листов выписки: 8	
26 мая 2020г. № КУВИ-002/2020-1457551							
Кадастровый номер:				69:10:0000008:1269			
14	300351.09	2244504.06	-	0.1	данные отсутствуют	данные отсутствуют	
15	300345.14	2244504.36	-	0.1	данные отсутствуют	данные отсутствуют	
16	300343.18	2244473.28	-	0.1	данные отсутствуют	данные отсутствуют	
17	300363.21	2244471.9	-	0.1	данные отсутствуют	данные отсутствуют	
18	300363.06	2244469.64	-	0.1	данные отсутствуют	данные отсутствуют	
19	300358.51	2244469.95	-	0.1	данные отсутствуют	данные отсутствуют	
20	300358.09	2244465.82	-	0.1	данные отсутствуют	данные отсутствуют	
21	300365.39	2244457.56	-	0.1	данные отсутствуют	данные отсутствуют	
22	300372.53	2244463.4	-	0.1	данные отсутствуют	данные отсутствуют	
23	300372.53	2244465.6	-	0.1	данные отсутствуют	данные отсутствуют	
24	300370.06	2244469.23	-	0.1	данные отсутствуют	данные отсутствуют	
25	300370.15	2244471.5	-	0.1	данные отсутствуют	данные отсутствуют	
26	300381.18	2244470.8	-	0.1	данные отсутствуют	данные отсутствуют	
27	300381.48	2244475.19	-	0.1	данные отсутствуют	данные отсутствуют	
28	300375.11	2244475.52	-	0.1	данные отсутствуют	данные отсутствуют	
29	300375.37	2244480.52	-	0.1	данные отсутствуют	данные отсутствуют	
30	300391.63	2244479.66	-	0.1	данные отсутствуют	данные отсутствуют	
2. Сведения о предельных высоте и глубине конструктивных элементов объекта недвижимости							
Предельная глубина конструктивных элементов объекта недвижимости, м				данные отсутствуют			
полное наименование должности		подпись		инициалы, фамилия			

М.П.

Объект незавершенного строительства			
вид объекта недвижимости			
Лист №3 Раздел 5.1	Всего листов раздела 5.1: 4	Всего разделов: 4	Всего листов выписки: 8
26 мая 2020г. № КУВИ-002/2020-1457551			
Кадастровый номер:		69:10:0000008:1269	
Предельная высота конструктивных элементов объекта недвижимости, м			данные отсутствуют

полное наименование должности	подпись	инициалы, фамилия

М.П.

Объект незавершенного строительства						
вид объекта недвижимости						
Лист №4 Раздел 5.1		Всего листов раздела 5.1: 4		Всего разделов: 4		Всего листов выписки: 8
26 мая 2020г. № КУВИ-002/2020-1457551						
Кадастровый номер:				69:10:0000008:1269		
3. Сведения о характерных точках пересечения контура объекта недвижимости с контуром (контурами) иных зданий, сооружений, объектов незавершенного строительства						
Система координат 69.2						
Номера характерных точек контура	Координаты, м		Средняя квадратическая погрешность определения координат характерных точек контура, м	Глубина, высота, м		Кадастровые номера иных объектов недвижимости, с контурами которых пересекается контур данного объекта недвижимости
	X	Y		H1	H2	
1	2	3	4	5	6	7
данные отсутствуют	данные отсутствуют	данные отсутствуют	данные отсутствуют	данные отсутствуют	данные отсутствуют	данные отсутствуют

полное наименование должности	подпись	инициалы, фамилия

М.П.

Выписка из Единого государственного реестра недвижимости об объекте недвижимости

Сведения о характеристиках объекта недвижимости

На основании запроса от 30.07.2020, поступившего на рассмотрение 30.07.2020, сообщаем, что согласно записям Единого государственного реестра недвижимости:

Раздел 1 Лист 1

Сооружение			
вид объекта недвижимости			
Лист №1 Раздел 1	Всего листов раздела 1: 2	Всего разделов: 4	Всего листов выписки: 7
31 июля 2020г. № КУВИ-002/2020-10217771			
Кадастровый номер:	69:10:0000008:2394		
Номер кадастрового квартала:	69:10:0000008		
Дата присвоения кадастрового номера:	22.04.2014		
Ранее присвоенный государственный учетный номер:	данные отсутствуют		
Адрес:	Тверская область, р-н Калининский, с/п Медновское, д Ямок		
Основная характеристика (для сооружения):	тип	значение	единица измерения
	глубина	30	в мстрах
Назначение:	Сооружение водозаборное		
Наименование:	"Артезианская скважина"		
Количество этажей, в том числе подземных этажей:	данные отсутствуют		
Год ввода в эксплуатацию по завершении строительства:	данные отсутствуют		
Год завершения строительства:	1978		
Кадастровая стоимость, руб.:	не определена		
Кадастровые номера иных объектов недвижимости, в пределах которых расположен объект недвижимости:	69:10:0000008:186		
Кадастровые номера помещений, машино-мест, расположенных в здании или сооружении:	данные отсутствуют		
Кадастровые номера объектов недвижимости, из которых образован объект недвижимости:	данные отсутствуют		
Кадастровые номера образованных объектов недвижимости:	данные отсутствуют		
Сведения о включении объекта недвижимости в состав предприятия как имущественного комплекса:	данные отсутствуют		
Сведения о включении объекта недвижимости в состав единого недвижимого комплекса:	данные отсутствуют		
Виды разрешенного использования:	данные отсутствуют		
Сведения о включении объекта недвижимости в реестр объектов культурного наследия:	данные отсутствуют		
полное наименование должности	подпись	инициалы, фамилия	

М.П.

Сооружение			
вид объекта недвижимости			
Лист №2 Раздел 1	Всего листов раздела 1: 2	Всего разделов: 4	Всего листов выписки: 7
31 июля 2020г. № КУВИ-002/2020-10217771			
Кадастровый номер:		69:10:0000008:2394	
Сведения о кадастровом инженер:		данные отсутствуют	
Статус записи об объекте недвижимости:		Сведения об объекте недвижимости имеют статус "актуальные"	
Особые отметки:		данные отсутствуют	
Получатель выписки:		Николаева Виктория Александровна (представитель заявителя). Заявитель: ТЕРРИТОРИАЛЬНОЕ УПРАВЛЕНИЕ ФЕДЕРАЛЬНОГО АГЕНТСТВА ПО УПРАВЛЕНИЮ ГОСУДАРСТВЕННЫМ ИМУЩЕСТВОМ В ТВЕРСКОЙ ОБЛАСТИ	

полное наименование должности	подпись	инициалы, фамилия

М.П.

Выписка из Единого государственного реестра недвижимости об объекте недвижимости
Сведения о зарегистрированных правах

Сооружение			
вид объекта недвижимости			
Лист №1 Раздел 2		Всего листов раздела 2: 2	Всего разделов: 4
Всего листов выписки: 7			
31 июля 2020г. № КУВИ-002/2020-10217771			
Кадастровый номер:		69:10:0000008:2394	
1	Правообладатель (правообладатели):	1.1	Российская Федерация
2	Вид, номер и дата государственной регистрации права:	2.1	Собственность 69-69-10/020/2014-943 08.05.2014 00:00:00
3	Ограничение прав и обременение объекта недвижимости:	не зарегистрировано	
4	Договоры участия в долевом строительстве:	не зарегистрировано	
5	Заявленные в судебном порядке права требования:	данные отсутствуют	
6	Сведения о возражении в отношении зарегистрированного права:	данные отсутствуют	
7	Сведения о наличии решения об изъятии объекта недвижимости для государственных и муниципальных нужд:	данные отсутствуют	
8	Сведения о невозможности государственной регистрации без личного участия правообладателя или его законного представителя:	данные отсутствуют	
9	Правопритязания и сведения о наличии поступивших, но не рассмотренных заявлений о проведении государственной регистрации права (перехода, прекращения права), ограничения права или обременения объекта недвижимости, сделки в отношении объекта недвижимости	отсутствуют	

полное наименование должности	подпись	инициалы, фамилия

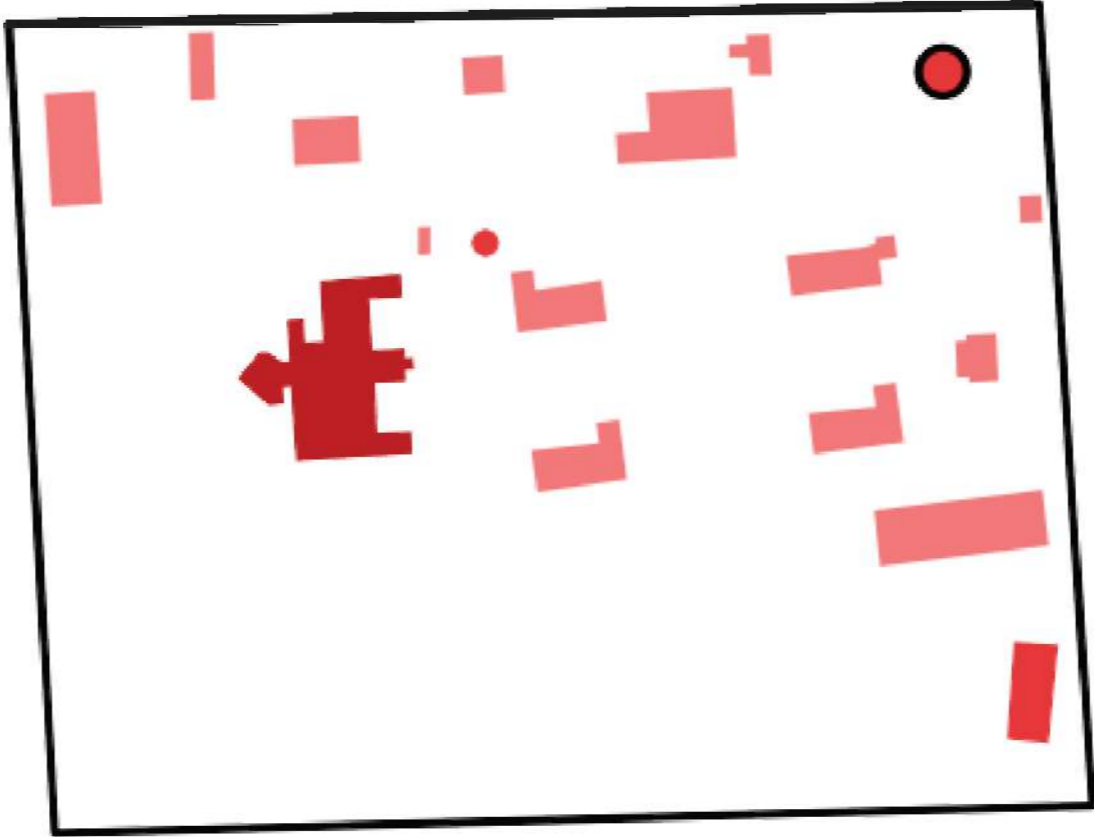
М.П.

Сооружение		
вид объекта недвижимости		
Лист №2 Раздел 2	Всего листов раздела 2: 2	Всего разделов: 4
Всего листов выписки: 7		
31 июля 2020г. № КУВИ-002/2020-10217771		
Кадастровый номер:		69:10:0000008:2394
10	Сведения об осуществлении государственной регистрации сделки, права, ограничения права без необходимого в силу закона согласия третьего лица, органа:	данные отсутствуют

полное наименование должности	подпись	инициалы, фамилия

М.П.

Выписка из Единого государственного реестра недвижимости об объекте недвижимости
Описание местоположения объекта недвижимости

Сооружение			
вид объекта недвижимости			
Лист №1 Раздел 5	Всего листов раздела 5: 1	Всего разделов: 4	Всего листов выписки: 7
31 июля 2020г. № КУВИ-002/2020-10217771			
Кадастровый номер:		69:10:0000008:2394	
Схема расположения объекта недвижимости (части объекта недвижимости) на земельном участке(ах)			
			
Масштаб 1:2000	Условные обозначения:		
полное наименование должности	подпись	инициалы, фамилия	

М.П.

Выписка из Единого государственного реестра недвижимости об объекте недвижимости
Описание местоположения объекта недвижимости

Сооружение							
вид объекта недвижимости							
Лист №1 Раздел 5.1		Всего листов раздела 5.1: 2		Всего разделов: 4		Всего листов выписки: 7	
31 июля 2020г. № КУВИ-002/2020-10217771							
Кадастровый номер:				69:10:0000008:2394			
1. Сведения о координатах характерных точек контура объекта недвижимости							
Система координат 69.2							
Номер точки	Координаты, м		Радиус, м	Средняя квадратическая погрешность определения координат характерных точек контура, м	Глубина, высота, м		
	X	Y			H1	H2	
1	2	3	4	5	6	7	
1	300447.73	2244646.75	6.5	0.1	данные отсутствуют	данные отсутствуют	
2. Сведения о предельных высоте и глубине конструктивных элементов объекта недвижимости							
Предельная глубина конструктивных элементов объекта недвижимости, м				данные отсутствуют			
Предельная высота конструктивных элементов объекта недвижимости, м				данные отсутствуют			

полное наименование должности	подпись	инициалы, фамилия

М.П.

Сооружение						
вид объекта недвижимости						
Лист №2 Раздел 5.1		Всего листов раздела 5.1: 2		Всего разделов: 4		Всего листов выписки: 7
31 июля 2020г. № КУВИ-002/2020-10217771						
Кадастровый номер:				69:10:0000008:2394		
3. Сведения о характерных точках пересечения контура объекта недвижимости с контуром (контурами) иных зданий, сооружений, объектов незавершенного строительства						
Система координат 69.2						
Номера характерных точек контура	Координаты, м		Средняя квадратическая погрешность определения координат характерных точек контура, м	Глубина, высота, м		Кадастровые номера иных объектов недвижимости, с контурами которых пересекается контур данного объекта недвижимости
	X	Y		H1	H2	
1	2	3	4	5	6	7
данные отсутствуют	данные отсутствуют	данные отсутствуют	данные отсутствуют	данные отсутствуют	данные отсутствуют	данные отсутствуют

полное наименование должности	подпись	инициалы, фамилия

М.П.

Выписка из Единого государственного реестра недвижимости об объекте недвижимости

Сведения о характеристиках объекта недвижимости

На основании запроса от 26.05.2020, поступившего на рассмотрение 26.05.2020, сообщаем, что согласно записям Единого государственного реестра недвижимости:

Раздел 1 Лист 1

Сооружение			
вид объекта недвижимости			
Лист №1 Раздел 1	Всего листов раздела 1: 2	Всего разделов: 4	Всего листов выписки: 7
26 мая 2020г. № КУВИ-002/2020-1462633			
Кадастровый номер:	69:10:0000008:2393		
Номер кадастрового квартала:	69:10:0000008		
Дата присвоения кадастрового номера:	22.04.2014		
Ранее присвоенный государственный учетный номер:	данные отсутствуют		
Адрес:	Тверская область, р-н Калининский, с/п Медновское, д Ямок		
Основная характеристика (для сооружения):	тип	значение	единица измерения
	площадь застройки	46,1	в квадратных метрах
Назначение:	Сооружение водозаборное (пожарный водоем)		
Наименование:	Пожарный водоем		
Количество этажей, в том числе подземных этажей:	данные отсутствуют		
Год ввода в эксплуатацию по завершении строительства:	данные отсутствуют		
Год завершения строительства:	1978		
Кадастровая стоимость, руб.:	не определена		
Кадастровые номера иных объектов недвижимости, в пределах которых расположен объект недвижимости:	69:10:0000008:186		
Кадастровые номера помещений, машино-мест, расположенных в здании или сооружении:	данные отсутствуют		
Кадастровые номера объектов недвижимости, из которых образован объект недвижимости:	данные отсутствуют		
Кадастровые номера образованных объектов недвижимости:	данные отсутствуют		
Сведения о включении объекта недвижимости в состав предприятия как имущественного комплекса:	данные отсутствуют		
Сведения о включении объекта недвижимости в состав единого недвижимого комплекса:	данные отсутствуют		
Виды разрешенного использования:	данные отсутствуют		
Сведения о включении объекта недвижимости в реестр объектов культурного наследия:	данные отсутствуют		
полное наименование должности	подпись	инициалы, фамилия	

М.П.

Сооружение			
вид объекта недвижимости			
Лист №2 Раздел 1	Всего листов раздела 1: 2	Всего разделов: 4	Всего листов выписки: 7
26 мая 2020г. № КУВИ-002/2020-1462633			
Кадастровый номер:		69:10:0000008:2393	
Сведения о кадастровом инженер:		данные отсутствуют	
Статус записи об объекте недвижимости:		Сведения об объекте недвижимости имеют статус "актуальные"	
Особые отметки:		данные отсутствуют	
Получатель выписки:		Николасва Виктория Александровна (представитель заявителя), Заявитель: ТЕРРИТОРИАЛЬНОЕ УПРАВЛЕНИЕ ФЕДЕРАЛЬНОГО АГЕНТСТВА ПО УПРАВЛЕНИЮ ГОСУДАРСТВЕННЫМ ИМУЩЕСТВОМ В ТВЕРСКОЙ ОБЛАСТИ	

полное наименование должности	подпись	инициалы, фамилия

М.П.

Выписка из Единого государственного реестра недвижимости об объекте недвижимости
Сведения о зарегистрированных правах

Сооружение			
вид объекта недвижимости			
Лист №1 Раздел 2		Всего листов раздела 2: 2	Всего разделов: 4
Всего листов выписки: 7			
26 мая 2020г. № КУВИ-002/2020-1462633			
Кадастровый номер:		69:10:0000008:2393	
1	Правообладатель (правообладатели):	1.1	Российская Федерация
2	Вид, номер и дата государственной регистрации права:	2.1	Собственность 69-69-10/020/2014-653 05.05.2014 00:00:00
3	Ограничение прав и обременение объекта недвижимости:	не зарегистрировано	
4	Договоры участия в долевом строительстве:	не зарегистрировано	
5	Заявленные в судебном порядке права требования:	данные отсутствуют	
6	Сведения о возражении в отношении зарегистрированного права:	данные отсутствуют	
7	Сведения о наличии решения об изъятии объекта недвижимости для государственных и муниципальных нужд:	данные отсутствуют	
8	Сведения о невозможности государственной регистрации без личного участия правообладателя или его законного представителя:	данные отсутствуют	
9	Правопритязания и сведения о наличии поступивших, но не рассмотренных заявлений о проведении государственной регистрации права (перехода, прекращения права), ограничения права или обременения объекта недвижимости, сделки в отношении объекта недвижимости	отсутствуют	

полное наименование должности	подпись	инициалы, фамилия


М.П.

Сооружение			
вид объекта недвижимости			
Лист №2 Раздел 2	Всего листов раздела 2: 2	Всего разделов: 4	Всего листов выписки: 7
26 мая 2020г. № КУВИ-002/2020-1462633			
Кадастровый номер:		69:10:0000008:2393	
10	Сведения об осуществлении государственной регистрации сделки, права, ограничения права без необходимого в силу закона согласия третьего лица, органа:	данные отсутствуют	

полное наименование должности	подпись	инициалы, фамилия

М.П.

Выписка из Единого государственного реестра недвижимости об объекте недвижимости
Описание местоположения объекта недвижимости

Сооружение			
вид объекта недвижимости			
Лист №1 Раздел 5	Всего листов раздела 5: 1	Всего разделов: 4	Всего листов выписки: 7
26 мая 2020г. № КУВИ-002/2020-1462633			
Кадастровый номер:		69:10:0000008:2393	
Схема расположения объекта недвижимости (части объекта недвижимости) на земельном участке(ах)			
<div></div>			
Масштаб 1:70	Условные обозначения:		
полное наименование должности	подпись	инициалы, фамилия	

М.П.

Выписка из Единого государственного реестра недвижимости об объекте недвижимости
Описание местоположения объекта недвижимости

Сооружение							
вид объекта недвижимости							
Лист №1 Раздел 5.1		Всего листов раздела 5.1: 2		Всего разделов: 4		Всего листов выписки: 7	
26 мая 2020г. № КУВИ-002/2020-1462633							
Кадастровый номер:				69:10:0000008:2393			
1. Сведения о координатах характерных точек контура объекта недвижимости							
Система координат 69.2							
Номер точки	Координаты, м		Радиус, м	Средняя квадратическая погрешность определения координат характерных точек контура, м	Глубина, высота, м		
	X	Y			H1	H2	
1	2	3	4	5	6	7	
1	300401.85	2244523.89	3.83	0,5	данные отсутствуют	данные отсутствуют	
2. Сведения о предельных высоте и глубине конструктивных элементов объекта недвижимости							
Предельная глубина конструктивных элементов объекта недвижимости, м				данные отсутствуют			
Предельная высота конструктивных элементов объекта недвижимости, м				данные отсутствуют			

полное наименование должности	подпись	инициалы, фамилия

М.П.

Сооружение						
вид объекта недвижимости						
Лист №2 Раздел 5.1		Всего листов раздела 5.1: 2		Всего разделов: 4		Всего листов выписки: 7
26 мая 2020г. № КУВИ-002/2020-1462633						
Кадастровый номер:			69:10:0000008:2393			
3. Сведения о характерных точках пересечения контура объекта недвижимости с контуром (контурами) иных зданий, сооружений, объектов незавершенного строительства						
Система координат 69.2						
Номера характерных точек контура	Координаты, м		Средняя квадратическая погрешность определения координат характерных точек контура, м	Глубина, высота, м		Кадастровые номера иных объектов недвижимости, с контурами которых пересекается контур данного объекта недвижимости
	X	Y		H1	H2	
1	2	3	4	5	6	7
данные отсутствуют	данные отсутствуют	данные отсутствуют	данные отсутствуют	данные отсутствуют	данные отсутствуют	данные отсутствуют

полное наименование должности	подпись	инициалы, фамилия

М.П.

Выписка из Единого государственного реестра недвижимости об объекте недвижимости

Сведения о характеристиках объекта недвижимости

На основании запроса от 26.05.2020, поступившего на рассмотрение 26.05.2020, сообщаем, что согласно записям Единого государственного реестра недвижимости:

Раздел 1 Лист 1

Сооружение			
вид объекта недвижимости			
Лист №1 Раздел 1	Всего листов раздела 1: 2	Всего разделов: 4	Всего листов выписки: 7
27 мая 2020г. № КУВИ-002/2020-1456702			
Кадастровый номер:	69:10:0000008:2899		
Номер кадастрового квартала:	69:10:0000008		
Дата присвоения кадастрового номера:	05.04.2016		
Ранее присвоенный государственный учетный номер:	Инвентарный номер 10-570; Кадастровый номер 69:10:0000008:1258		
Адрес:	Тверская область, Калининский р-н. с/п Медновское, в р-не д Ямок. пионерский лагерь "Электрон"		
Основная характеристика (для сооружения):	тип	значение	единица измерения
	площадь	237,5	в квадратных метрах
	площадь застройки	237,5	в квадратных метрах
Назначение:	Бассейн		
Наименование:	Бассейн		
Количество этажей, в том числе подземных этажей:	данные отсутствуют		
Год ввода в эксплуатацию по завершении строительства:	данные отсутствуют		
Год завершения строительства:	данные отсутствуют		
Кадастровая стоимость, руб.:	не определена		
Кадастровые номера иных объектов недвижимости, в пределах которых расположен объект недвижимости:	69:10:0000008:186		
Кадастровые номера помещений, машино-мест, расположенных в здании или сооружении:	данные отсутствуют		
Кадастровые номера объектов недвижимости, из которых образован объект недвижимости:	69:10:0000008:1258		
Кадастровые номера образованных объектов недвижимости:	данные отсутствуют		
Сведения о включении объекта недвижимости в состав предприятия как имущественного комплекса:	данные отсутствуют		
Сведения о включении объекта недвижимости в состав единого недвижимого комплекса:	данные отсутствуют		
Виды разрешенного использования:	данные отсутствуют		
полное наименование должности	подпись	инициалы, фамилия	

М.П.

Сооружение			
вид объекта недвижимости			
Лист №2 Раздел 1	Всего листов раздела 1: 2	Всего разделов: 4	Всего листов выписки: 7
27 мая 2020г. № КУВИ-002/2020-1456702			
Кадастровый номер:		69:10:0000008:2899	
Сведения о включении объекта недвижимости в реестр объектов культурного наследия:		данные отсутствуют	
Сведения о кадастровом инженере:		данные отсутствуют	
Статус записи об объекте недвижимости:		Сведения об объекте недвижимости имеют статус "актуальные"	
Особые отметки:		данные отсутствуют	
Получатель выписки:		Николасва Виктория Александровна (представитель заявителя), Заявитель: ТЕРРИТОРИАЛЬНОЕ УПРАВЛЕНИЕ ФЕДЕРАЛЬНОГО АГЕНТСТВА ПО УПРАВЛЕНИЮ ГОСУДАРСТВЕННЫМ ИМУЩЕСТВОМ В ТВЕРСКОЙ ОБЛАСТИ	

полное наименование должности	подпись	инициалы, фамилия

М.П.

Выписка из Единого государственного реестра недвижимости об объекте недвижимости
Сведения о зарегистрированных правах

Сооружение			
вид объекта недвижимости			
Лист №1 Раздел 2		Всего листов раздела 2: 2	Всего разделов: 4
Всего листов выписки: 7			
27 мая 2020г. № КУВИ-002/2020-1456702			
Кадастровый номер:		69:10:0000008:2899	
1	Правообладатель (правообладатели):	1.1	Российская Федерация
2	Вид, номер и дата государственной регистрации права:	2.1	Собственность 69-69-10/034/2012-366 27.08.2012 00:00:00
3	Ограничение прав и обременение объекта недвижимости:	не зарегистрировано	
4	Договоры участия в долевом строительстве:	не зарегистрировано	
5	Заявленные в судебном порядке права требования:	данные отсутствуют	
6	Сведения о возражении в отношении зарегистрированного права:	данные отсутствуют	
7	Сведения о наличии решения об изъятии объекта недвижимости для государственных и муниципальных нужд:	данные отсутствуют	
8	Сведения о невозможности государственной регистрации без личного участия правообладателя или его законного представителя:	данные отсутствуют	
9	Правопритязания и сведения о наличии поступивших, но не рассмотренных заявлений о проведении государственной регистрации права (перехода, прекращения права), ограничения права или обременения объекта недвижимости, сделки в отношении объекта недвижимости	отсутствуют	

полное наименование должности	подпись	инициалы, фамилия


М.П.

Сооружение			
вид объекта недвижимости			
Лист №2 Раздел 2	Всего листов раздела 2: 2	Всего разделов: 4	Всего листов выписки: 7
27 мая 2020г. № КУВИ-002/2020-1456702			
Кадастровый номер:		69:10:0000008:2899	
10	Сведения об осуществлении государственной регистрации сделки, права, ограничения права без необходимого в силу закона согласия третьего лица, органа:	данные отсутствуют	

полное наименование должности	подпись	инициалы, фамилия

М.П.

Выписка из Единого государственного реестра недвижимости об объекте недвижимости
Описание местоположения объекта недвижимости

Сооружение			
вид объекта недвижимости			
Лист №1 Раздел 5	Всего листов раздела 5: 1	Всего разделов: 4	Всего листов выписки: 7
27 мая 2020г. № КУВИ-002/2020-1456702			
Кадастровый номер:		69:10:0000008:2899	
Схема расположения объекта недвижимости (части объекта недвижимости) на земельном участке(ах)			
			
Масштаб 1:300	Условные обозначения:		
полное наименование должности	подпись	инициалы, фамилия	

М.П.

Выписка из Единого государственного реестра недвижимости об объекте недвижимости
Описание местоположения объекта недвижимости

Сооружение							
вид объекта недвижимости							
Лист №1 Раздел 5.1		Всего листов раздела 5.1: 2		Всего разделов: 4		Всего листов выписки: 7	
27 мая 2020г. № КУВИ-002/2020-1456702							
Кадастровый номер:			69:10:0000008:2899				
1. Сведения о координатах характерных точек контура объекта недвижимости							
Система координат 69.2							
Номер точки	Координаты, м		Радиус, м	Средняя квадратическая погрешность определения координат характерных точек контура, м	Глубина, высота, м		
	X	Y			H1	H2	
1	2	3	4	5	6	7	
1	300294.61	2244665.82	-	0.5	данные отсутствуют	данные отсутствуют	
2	300293.98	2244677.65	-	0.5	данные отсутствуют	данные отсутствуют	
3	300267.5	2244674.94	-	0.5	данные отсутствуют	данные отсутствуют	
4	300268.68	2244663.97	-	0.5	данные отсутствуют	данные отсутствуют	
5	300294.61	2244665.82	-	0.5	данные отсутствуют	данные отсутствуют	
2. Сведения о предельных высоте и глубине конструктивных элементов объекта недвижимости							
Предельная глубина конструктивных элементов объекта недвижимости, м				данные отсутствуют			
Предельная высота конструктивных элементов объекта недвижимости, м				данные отсутствуют			

полное наименование должности	подпись	инициалы, фамилия

М.П.

Сооружение						
вид объекта недвижимости						
Лист №2 Раздел 5.1		Всего листов раздела 5.1: 2		Всего разделов: 4		Всего листов выписки: 7
27 мая 2020г. № КУВИ-002/2020-1456702						
Кадастровый номер:			69:10:0000008:2899			
3. Сведения о характерных точках пересечения контура объекта недвижимости с контуром (контурами) иных зданий, сооружений, объектов незавершенного строительства						
Система координат 69.2						
Номера характерных точек контура	Координаты, м		Средняя квадратическая погрешность определения координат характерных точек контура, м	Глубина, высота, м		Кадастровые номера иных объектов недвижимости, с контурами которых пересекается контур данного объекта недвижимости
	X	Y		H1	H2	
1	2	3	4	5	6	7
данные отсутствуют	данные отсутствуют	данные отсутствуют	данные отсутствуют	данные отсутствуют	данные отсутствуют	данные отсутствуют

полное наименование должности	подпись	инициалы, фамилия

М.П.